

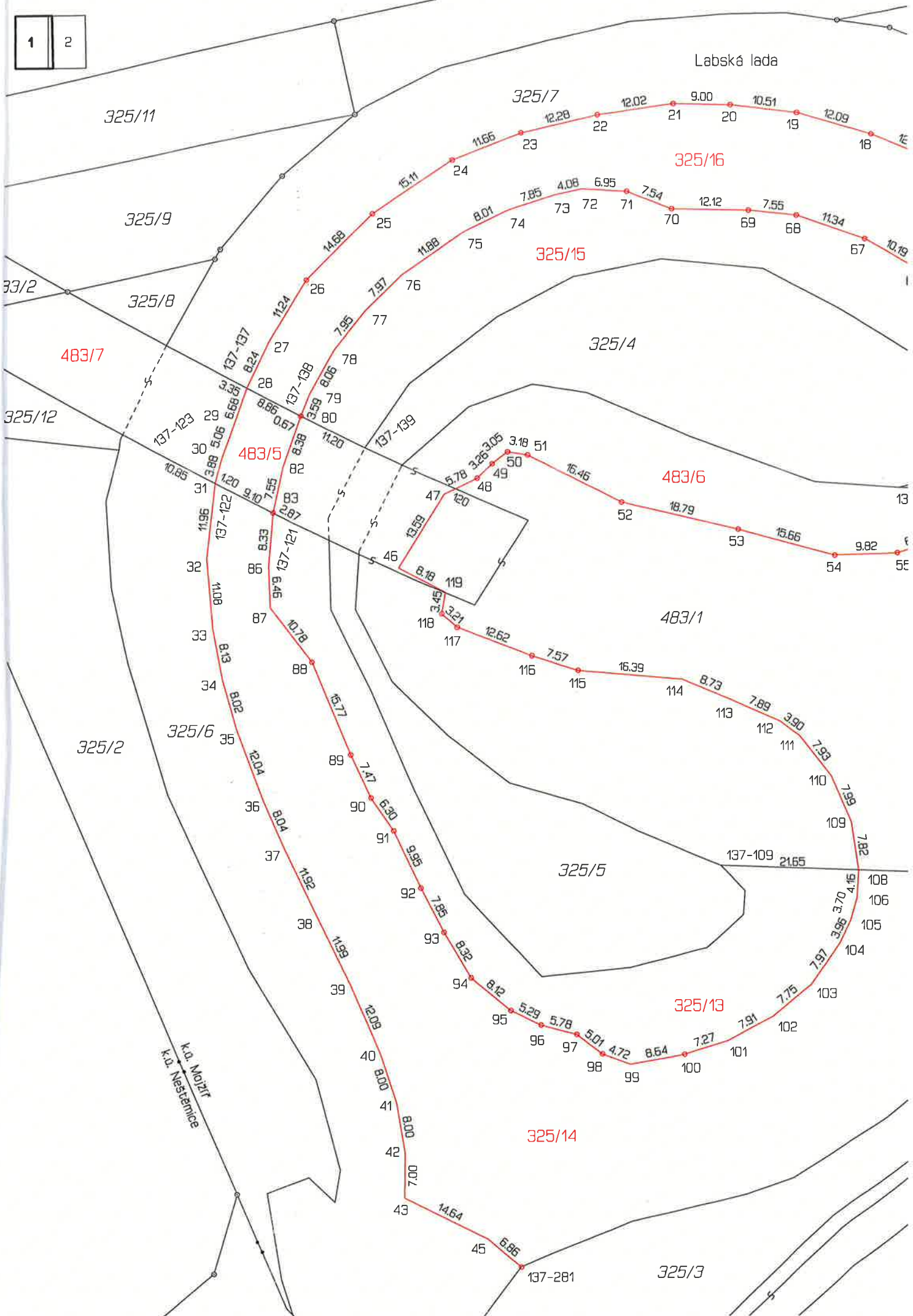


VÝKAZ DOSAVADNÍHO A NOVÉHO STAVU ÚDAJŮ KATASTRU NEMOVITOSTÍ															
Dosavadní stav					Nový stav										
Označení pozemku parcelním číslem	Výměra parcely		Druh pozemku	Označení pozemku parcelním číslem	Výměra parcely		Druh pozemku	Typ stavby	Způsob určení výměr	Porovnání se stavem evidence právních vztahů					
										Díl přechází z pozemku označeného v		Číslo listu vlastnictví	Výměra dílu		Ozn. dílu
	ha	m ²	Způsob využití		ha	m ²	Způsob využití	Způsob využití		katastru nemovitostí	dřívější poz. evid.		ha	m ²	
325/6	88	15	ostat.pl. silnice	325/6	28	38	ostat.pl. ostat. komunikace		2						
				325/13	13	80	ostat.pl. jiná pl.		2	325/6	1		13	80	
				325/14	45	97	ostat.pl. silnice		2	325/6	1		45	97	
325/7	75	05	ostat.pl. silnice	325/7	30	58	ostat.pl. jiná pl.		2						
				325/15	16	53	ostat.pl. jiná pl.		2	325/7	1		16	53	
				325/16	27	94	ostat.pl. silnice		2	325/7	1		27	94	
483/1	*1) 4	16	30	ostat.pl. silnice	483/1	3	71	70	ostat.pl. silnice		2				
				483/5	1	52	ostat.pl. silnice		2	483/1	79		1	52	
				483/6	30	13	ostat.pl. jiná pl.		2	483/1	79		30	13	
				483/7	9	51	ostat.pl. man. pl.		2	483/1	79		9	51	
				483/8	3	45	ostat.pl. ostat. komunikace		2	483/1	79		3	45	
*1)	5	79	50												

*1) Rozdíl vzniklý zaokrouhlením nových výměr dle přílohy 14.6 písm. a) vyhlášky č. 357/2013 Sb..

GEOMETRICKÝ PLÁN pro rozdělení pozemku	Geometrický plán ověřil úředně oprávněný zeměměřický inženýr: Jméno, příjmení: Ing. Karel Schiffneder Číslo položky seznamu úředně oprávněných zeměměřických inženýrů: 1477/96 Dne: 5.12.2016 Číslo: 65/2016 Náležitostmi a přesností odpovídá právním předpisům.	Stejnopis ověřil úředně oprávněný zeměměřický inženýr: Jméno, příjmení: Ing. Karel Schiffneder Číslo položky seznamu úředně oprávněných zeměměřických inženýrů: 1477/96 Dne: 16.12.2016 Číslo: 58-4/2016 Tento stejnopis odpovídá geometrickému plánu v elektronické podobě uloženému v dokumentaci katastrálního úřadu	
	Vyhotovitel: KS GEODEZIE s.r.o. J. V. Sládka 3 415 01 Teplice	Katastrální úřad souhlas s očíslováním parcel.	Ověření stejnopisu geometrického plánu v listinné podobě. 
	Číslo plánu: 445-472/2016 Okres: Ústí nad Labem Obec: Ústí nad Labem Kat. území: Mojžíř	KÚ pro Ústecký kraj KP Ústí nad Labem Pavlína Hanuschová PGP-965/2016-510 2016.12.16 11:09:57 CET	
	Mapový list: DKM, ÚSTÍ NAD LABEM 1-7/13,31 a 2-7/24,42 Dosavadním vlastníkům pozemků byla poskytnuta možnost seznámit se v terénu s průběhem navrhovaných nových hranic, které byly označeny předepsaným způsobem: viz. seznam souřadnic		

Labská lada



1	2
---	---

325/10

325/1

325/7

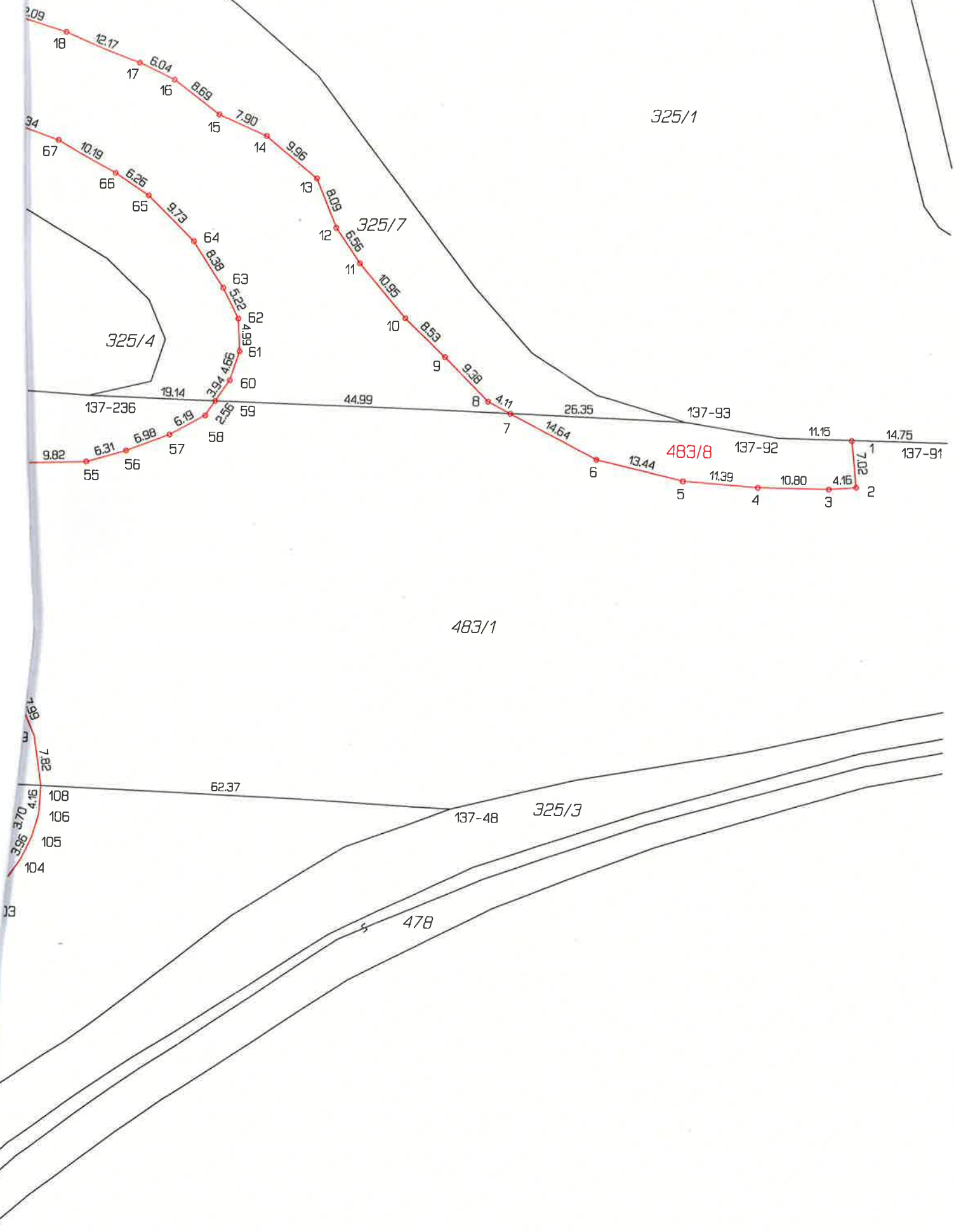
325/4

483/1

483/8

325/3

478





Seznam souřadnic (S-JTSK)

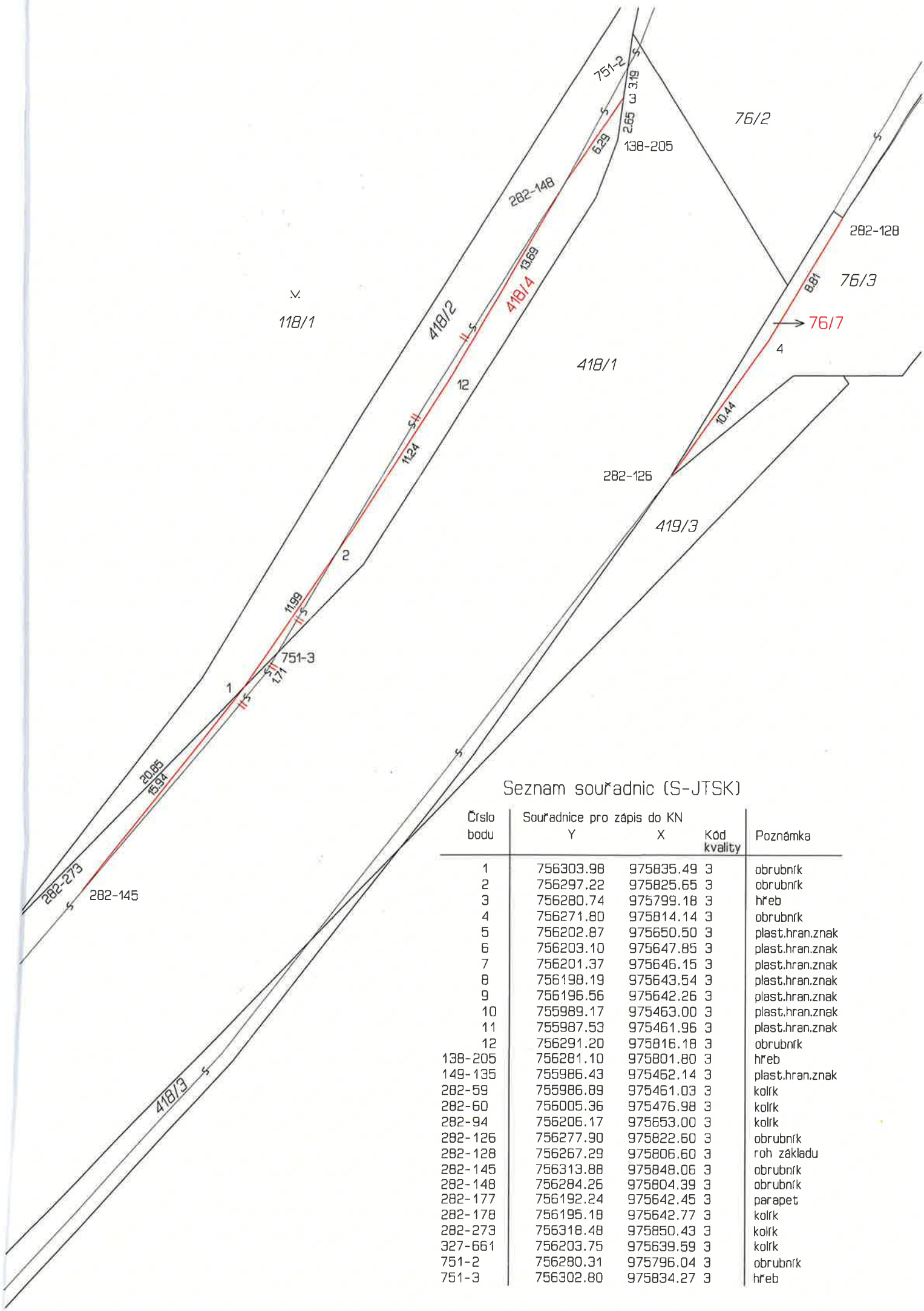
Číslo bodu	Souřadnice pro zápis do KN		Kód kvality	Poznámka
	Y	X		
1	754916.74	975052.11	3	
2	754915.98	975059.20	3	plast.hran.znak
3	754920.13	975059.51	3	plast.hran.znak
4	754930.92	975059.43	3	plast.hran.znak
5	754942.27	975058.66	3	plast.hran.znak
6	754955.35	975055.65	3	plast.hran.znak
7	754968.59	975048.91	3	plast.hran.znak
8	754972.04	975047.09	3	plast.hran.znak
9	754978.67	975040.48	3	plast.hran.znak
10	754984.84	975034.62	3	plast.hran.znak
11	754991.83	975026.23	3	plast.hran.znak
12	754995.54	975020.84	3	plast.hran.znak
13	754998.59	975013.35	3	plast.hran.znak
14	755006.31	975007.07	3	plast.hran.znak
15	755013.54	975003.91	3	plast.hran.znak
16	755020.42	974998.62	3	plast.hran.znak
17	755025.76	974995.83	3	plast.hran.znak
18	755037.01	974991.20	3	plast.hran.znak
19	755048.58	974987.77	3	plast.hran.znak
20	755059.01	974986.53	3	plast.hran.znak
21	755068.01	974986.32	3	plast.hran.znak
22	755079.88	974988.06	3	plast.hran.znak
23	755091.80	974990.92	3	plast.hran.znak
24	755102.62	974995.20	3	plast.hran.znak
25	755115.14	975003.68	3	plast.hran.znak
26	755125.46	975014.10	3	plast.hran.znak
27	755131.28	975023.69	3	plast.hran.znak
28	755134.81	975031.03	3	svodidlo
29	755137.12	975037.40	3	svodidlo
30	755138.84	975042.15	3	svodidlo
31	755139.85	975045.99	3	svodidlo
32	755141.21	975057.78	3	svodidlo
33	755140.27	975068.81	3	svodidlo
34	755138.78	975076.80	3	svodidlo
35	755136.57	975084.52	3	svodidlo
36	755132.34	975095.77	3	svodidlo
37	755129.14	975103.13	3	svodidlo
38	755123.99	975113.87	3	svodidlo
39	755118.72	975124.61	3	svodidlo
40	755114.02	975135.72	3	svodidlo
41	755111.51	975143.30	3	svodidlo
42	755110.13	975151.18	3	svodidlo
43	755110.20	975158.17	3	svodidlo
45	755097.08	975164.64	3	svodidlo
46	755111.05	975059.33	3	svodidlo
47	755103.92	975047.75	3	roh základu
48	755098.73	975045.23	3	roh základu
49	755096.37	975042.99	3	plast.hran.znak
50	755093.95	975041.11	3	plast.hran.znak
51	755090.81	975041.60	3	plast.hran.znak
52	755076.14	975049.03	3	plast.hran.znak
53	755057.85	975053.26	3	plast.hran.znak
54	755042.75	975057.32	3	plast.hran.znak
55	755032.96	975056.99	3	plast.hran.znak
56	755026.93	975055.18	3	plast.hran.znak
57	755020.44	975052.64	3	plast.hran.znak
58	755015.03	975049.65	3	plast.hran.znak
59	755013.54	975047.42	3	plast.hran.znak
60	755011.42	975044.24	3	plast.hran.znak
61	755010.00	975039.79	3	plast.hran.znak
62	755010.26	975034.81	3	plast.hran.znak
63	755012.59	975030.14	3	plast.hran.znak
64	755017.15	975023.14	3	plast.hran.znak
65	755024.04	975016.30	3	plast.hran.znak
66	755029.17	975012.75	3	plast.hran.znak
67	755037.99	975007.67	3	plast.hran.znak
68	755048.66	975003.95	3	plast.hran.znak
69	755056.17	975003.18	3	plast.hran.znak
70	755068.26	975002.93	3	plast.hran.znak

Číslo bodu	Souřadnice pro zápis do KN		Kód kvality	Poznámka
	Y	X		
71	755075.28	975000.18	3	plast.hran.znak
72	755082.20	974999.79	3	svodidlo
73	755086.19	975000.65	3	svodidlo
74	755093.64	975003.05	3	svodidlo
75	755100.85	975006.52	3	svodidlo
76	755110.56	975013.32	3	svodidlo
77	755116.25	975018.90	3	svodidlo
78	755121.13	975025.15	3	svodidlo
79	755125.07	975032.17	3	svodidlo
80	755126.38	975035.44	3	plast.hran.znak
82	755129.19	975043.40	3	svodidlo
83	755130.74	975050.66	3	plast.hran.znak
86	755131.44	975059.08	3	svodidlo
87	755131.21	975065.53	3	svodidlo
88	755124.66	975074.08	3	plast.hran.znak
89	755118.60	975088.62	3	plast.hran.znak
90	755115.50	975095.41	3	plast.hran.znak
91	755111.90	975100.56	3	plast.hran.znak
92	755107.65	975109.54	3	plast.hran.znak
93	755104.04	975116.48	3	plast.hran.znak
94	755099.79	975123.62	3	plast.hran.znak
95	755093.50	975128.74	3	plast.hran.znak
96	755088.75	975131.06	3	plast.hran.znak
97	755083.18	975132.58	3	plast.hran.znak
98	755079.21	975135.61	3	plast.hran.znak
99	755074.78	975137.24	3	svodidlo
100	755066.33	975135.65	3	plast.hran.znak
101	755059.41	975133.45	3	svodidlo
102	755052.46	975129.71	3	svodidlo
103	755046.49	975124.79	3	svodidlo
104	755042.01	975118.23	3	svodidlo
105	755040.29	975114.67	3	svodidlo
106	755039.27	975111.11	3	svodidlo
108	755039.05	975106.81	3	svodidlo
109	755040.18	975099.22	3	svodidlo
110	755043.41	975091.93	3	svodidlo
111	755048.22	975085.64	3	svodidlo
112	755051.37	975083.34	3	svodidlo
113	755058.58	975080.17	3	svodidlo
114	755066.62	975076.80	3	svodidlo
115	755082.94	975075.40	3	plast.hran.znak
116	755090.15	975073.08	3	plast.hran.znak
117	755101.93	975068.60	3	plast.hran.znak
118	755104.34	975066.49	3	plast.hran.znak
119	755103.80	975063.18	3	roh opěry
120	755102.16	975046.90	3	průsečík nestabilizován
137-48	754976.70	975109.00	3	kolík
137-91	754901.98	975052.32	3	kolík
137-92	754927.88	975051.95	3	kolík
137-93	754942.06	975049.79	3	kolík
137-109	755060.66	975106.05	3	kolík
137-121	755128.16	975051.98	3	kolík
137-122	755138.82	975046.54	3	kolík
137-123	755149.45	975040.87	3	kolík
137-137	755137.77	975029.47	3	kolík
137-138	755126.97	975035.15	3	kolík
137-139	755116.35	975040.43	3	kolík
137-236	755032.74	975046.78	3	kolík
137-281	755091.88	975169.09	3	plast.hran.znak

VÝKAZ DOSAVADNÍHO A NOVÉHO STAVU ÚDAJŮ KATASTRU NEMOVITOSTÍ														
Dosavadní stav				Nový stav										
Označení pozemku parcelním číslem	Výměra parcely		Druh pozemku	Označení pozemku parcelním číslem	Výměra parcely		Druh pozemku	Typ stavby	Způsob určení výměr	Porovnání se stavem evidence právních vztahů				
										Způsob využití	Díl přechází z pozemku označeného v		Číslo listu vlastnictví	Výměra dlu
	ha	m ²	katastru nemovitostí		dřívější poz. evid.	ha	m ²							
40	*1)	87	ostat.pl. man.pl.	40/1		79	ostat.pl. man.pl.		2					
				40/2		9	ostat.pl. silnice		2	40		1		9
65/67		82	ostat.pl. jiná pl.	65/67		54	ostat.pl. jiná pl.		2					
				65/107		28	ostat.pl. silnice		2	65/67		1		28
76/3	34	85	ostat.pl. ostat. komunikace	76/3	34	74	ostat.pl. ostat. komunikace		2					
				76/7		11	ostat.pl. silnice		2	76/3		1		11
418/2	2	33	ostat.pl. silnice	418/2	1	69	ostat.pl. zeleň		2					
				418/4		64	ostat.pl. silnice		2	418/2		1		64
	*1)	38	87			38	88							

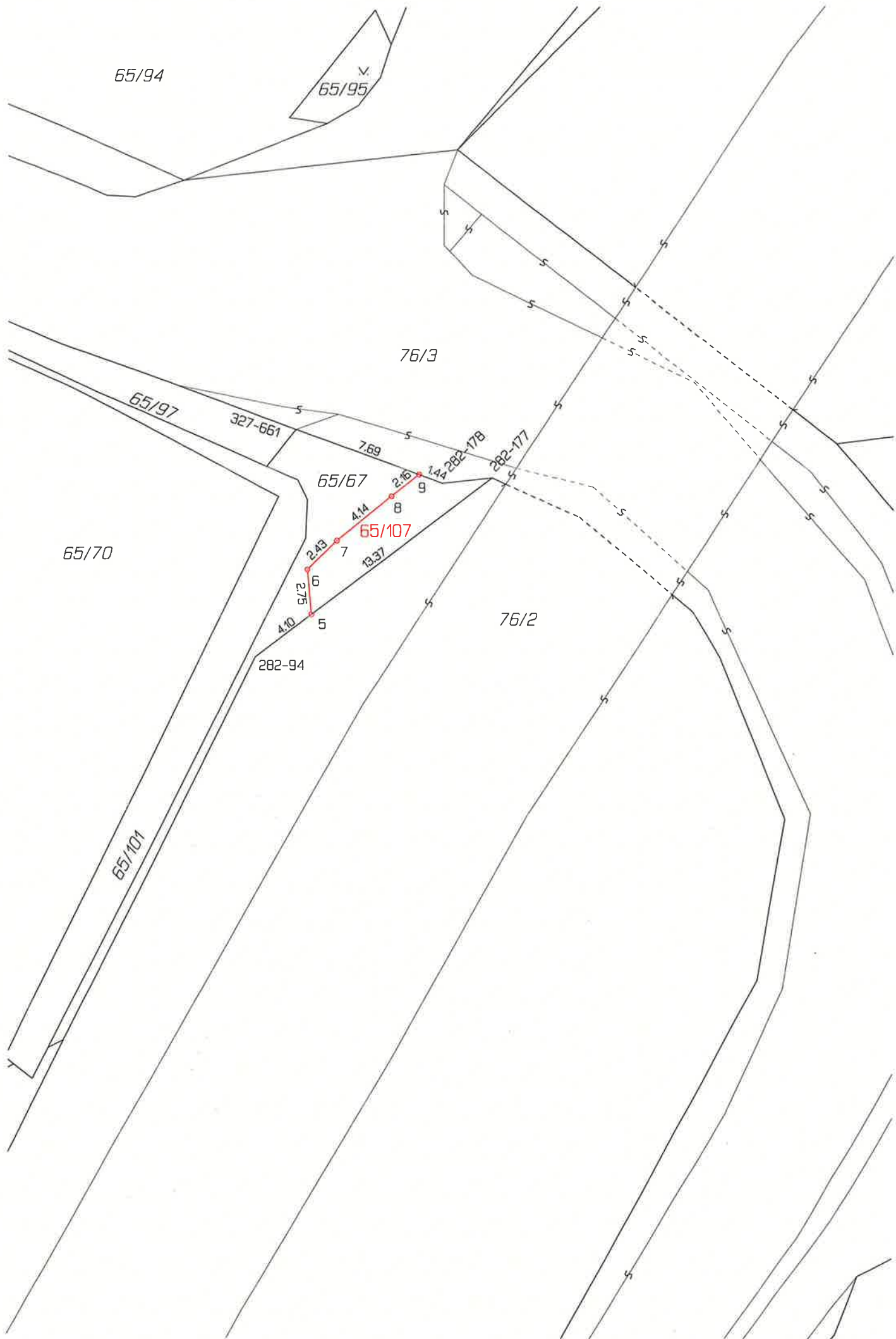
*1) Rozdíl vzniklý zaokrouhlením nových výměr dle přílohy 14.6 písm. a) vyhlášky č. 357/2013 Sb.

GEOMETRICKÝ PLÁN pro rozdělení pozemku	Geometrický plán ověřil úředně oprávněný zeměměřický inženýr: Jméno, příjmení: Ing. Karel Schiffneder Číslo položky seznamu úředně oprávněných zeměměřických inženýrů: 1477/96 Dne: 2.12.2016 Číslo: 64/2016 Náležitostmi a přesností odpovídá právním předpisům.	Stejnopis ověřil úředně oprávněný zeměměřický inženýr: Jméno, příjmení: Ing. Karel Schiffneder Číslo položky seznamu úředně oprávněných zeměměřických inženýrů: 1477/96 Dne: 16.12.2016 Číslo: 56-4/2016 Tento stejnopis odpovídá geometrickému plánu v elektronické podobě uloženému v dokumentaci katastrálního úřadu	
	Vyhotovitel: KS GEODEZIE s.r.o. J. V. Sládka 3 415 01 Teplice	Katastrální úřad souhlasí s očíslováním parcel.	Ověření stejnopisu geometrického plánu v listinné podobě.
	Číslo plánu: 1023-471/2016	KÚ pro Ústecký kraj KP Ústí nad Labem Pavlína Hanuschová PGP-964/2016-510 2016.12.16 10:13:17 CET	
	Okres: Ústí nad Labem		
	Obec: Ústí nad Labem		
Kat. území: Neštětice			
Mapový list: DKM, ÚSTÍ NAD LABEM 2-7/34, 2-7/41, 2-7/43 Dosavadním vlastníkům pozemků byla poskytnuta možnost seznámit se v terénu s průběhem navrhovaných nových hranic, které byly označeny předepsaným způsobem: viz. seznam souřadnic			



Seznam souřadnic (S-JTSK)

Číslo bodu	Souřadnice pro zápis do KN		Kód kvality	Poznámka
	Y	X		
1	756303.98	975835.49	3	obrubi
2	756297.22	975825.65	3	obrubi
3	756280.74	975799.18	3	hřeb
4	756271.80	975814.14	3	obrubi
5	756202.87	975650.50	3	plast.hran.znak
6	756203.10	975647.85	3	plast.hran.znak
7	756201.37	975646.15	3	plast.hran.znak
8	756198.19	975643.54	3	plast.hran.znak
9	756196.56	975642.26	3	plast.hran.znak
10	755989.17	975463.00	3	plast.hran.znak
11	755987.53	975461.96	3	plast.hran.znak
12	756291.20	975816.18	3	obrubi
138-205	756281.10	975801.80	3	hřeb
149-135	755986.43	975462.14	3	plast.hran.znak
282-59	755986.89	975461.03	3	kolík
282-60	756005.36	975476.98	3	kolík
282-94	756206.17	975653.00	3	kolík
282-126	756277.90	975822.60	3	obrubi
282-128	756267.29	975806.60	3	roh základu
282-145	756313.88	975848.06	3	obrubi
282-148	756284.26	975804.39	3	obrubi
282-177	756192.24	975642.45	3	parapet
282-178	756195.18	975642.77	3	kolík
282-273	756318.48	975850.43	3	kolík
327-661	756203.75	975639.59	3	kolík
751-2	756280.31	975796.04	3	obrubi
751-3	756302.80	975834.27	3	hřeb



65/94

V.
65/95

76/3

65/97

327-661

65/67

65/107

65/70

76/2

282-94

282-177

282-178

7

8

9

5

6

7

8

9

13.37

7.69

4.10

5

6

7

8

9

65/101

14.282-178

16/3

38

16/4

36/2

66/5

66/2

66/4

66/1

40/2

282-59

10

301

11

149-135

66/3

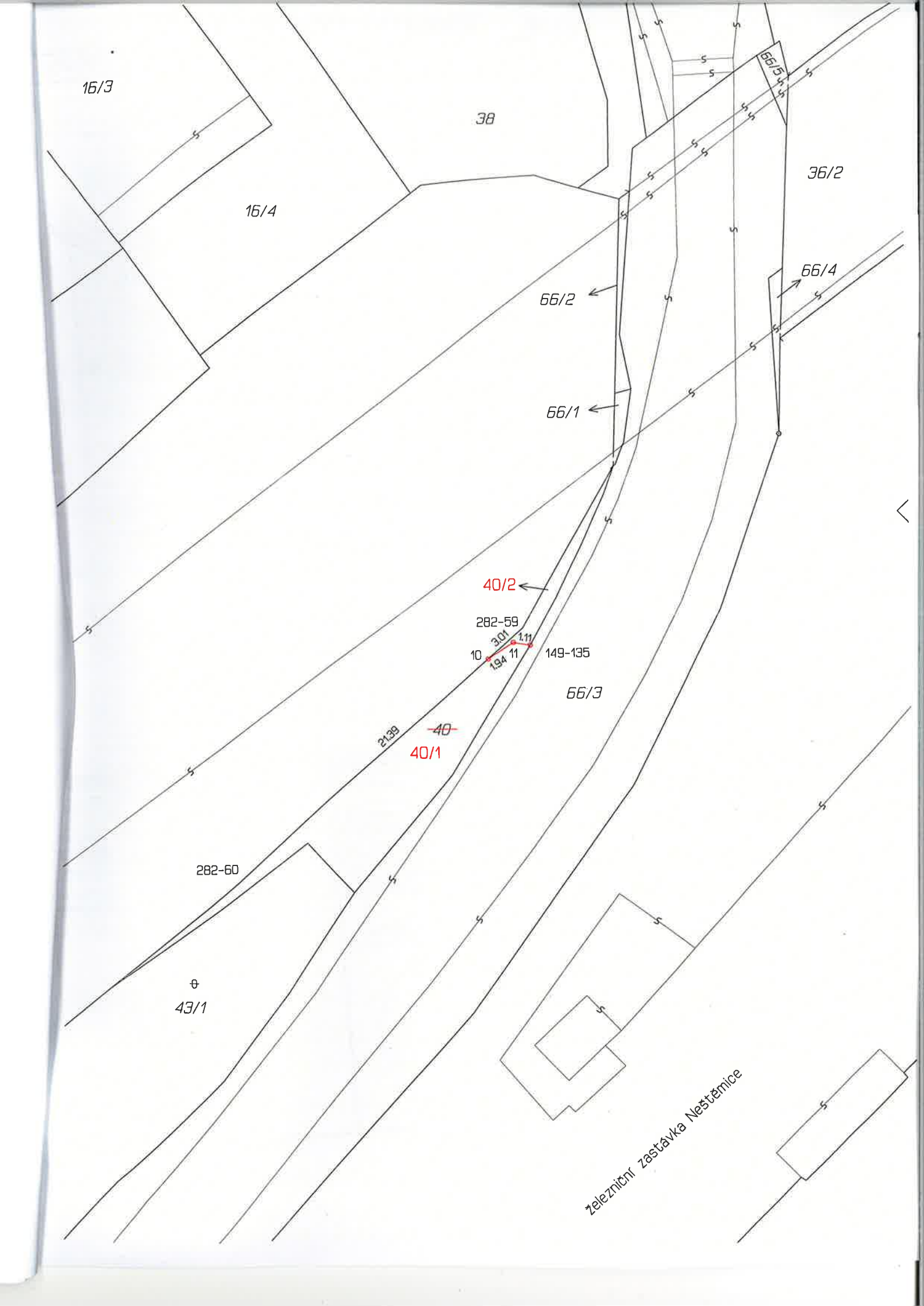
2138


~~40~~
40/1

282-60

⊕
43/1

železniční zastávka Nestějovice



GEOMETRICKÝ PLÁN pro rozdělení pozemku	Geometrický plán ověřil úředně oprávněný zeměměřický inženýr:	Stejnopis ověřil úředně oprávněný zeměměřický inženýr:
	Jméno, příjmení: Ing. Karel Schiffneder	Jméno, příjmení: Ing. Karel Schiffneder
	Číslo položky seznamu úředně oprávněných zeměměřických inženýrů: 1477/96	Číslo položky seznamu úředně oprávněných zeměměřických inženýrů: 1477/96
	Dne: 28.12.2016 Číslo: 75/2016	Dne: 29.12.2016 Číslo: 63 -4/2016
Náležitostmi a přesností odpovídá právním předpisům.	Tento stejnopis odpovídá geometrickému plánu v elektronické podobě uloženému v dokumentaci katastrálního úřadu	Ověření stejnopisu geometrického plánu v listinné podobě.
Vyhotovitel: KS GEODEZIE s.r.o. J. V. Sládka 3 415 01 Teplice Číslo plánu: 1685-470/2016 Okres: Ústí nad Labem Obec: Ústí nad Labem Kat. území: Krásné Březno Mapový list: DKM, ÚSTÍ NAD LABEM 3-8/22, 2-8/11 Dosavadním vlastníkům pozemků byla poskytnuta možnost seznámit se v terénu s průběhem navrhovaných nových hranic, které byly označeny předepsaným způsobem: viz. seznam souřadnic	Katastrální úřad souhlasí s očíslováním parcel. KÚ pro Ústecký kraj KP Ústí nad Labem Pavlína Hanuschová PGP-1037/2016-510 2016.12.29 10:27:20 CET	

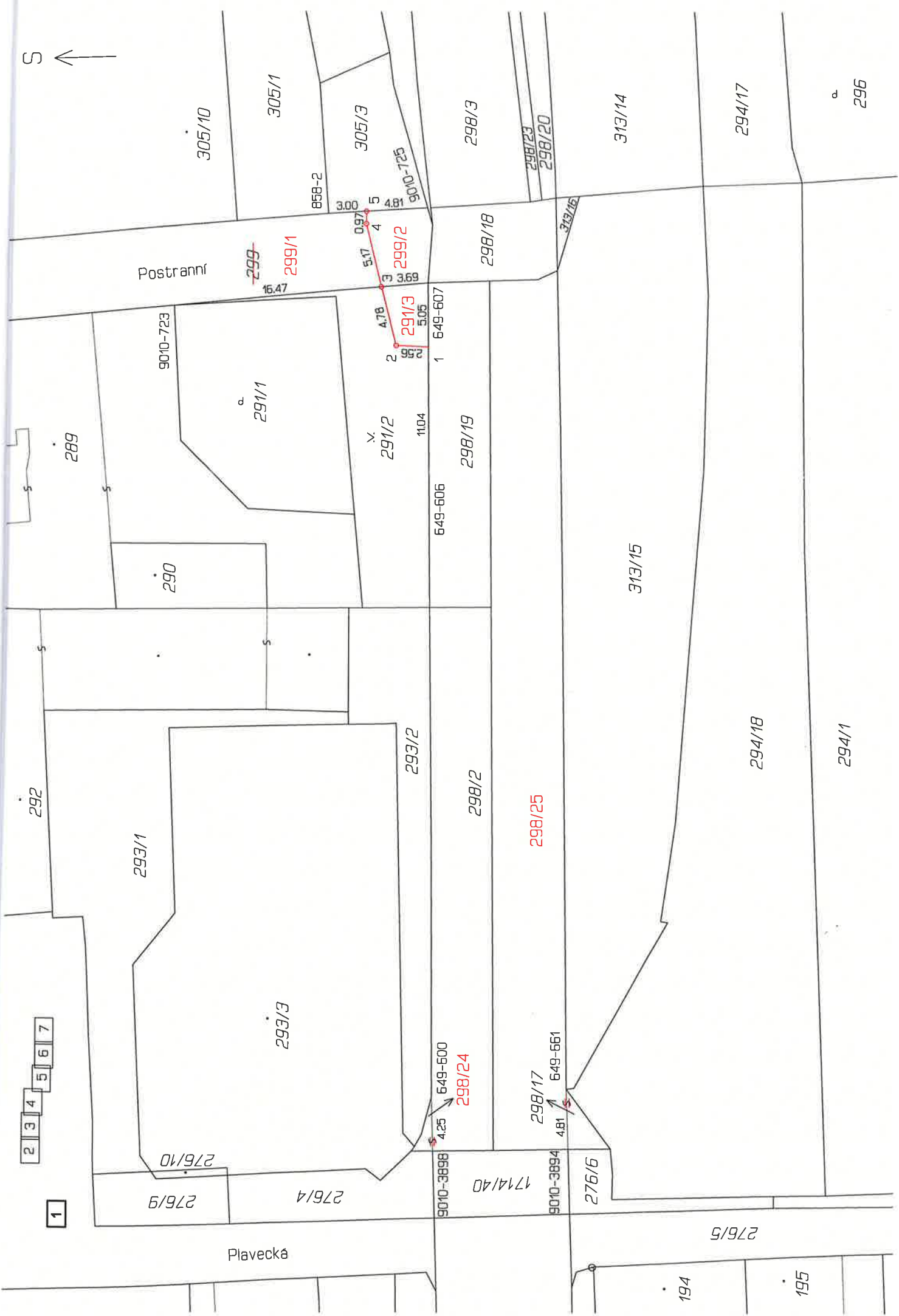
VÝKAZ DOSAVADNÍHO A NOVÉHO STAVU ÚDAJŮ KATASTRU NEMOVITOSTÍ

Dosavadní stav				Nový stav													
Označení pozemku parcelním číslem	Výměra parcely		Druh pozemku	Označení pozemku parcelním číslem	Výměra parcely		Druh pozemku	Typ stavby	Způsob určení výměr	Porovnání se stavem evidence právních vztahů							
	ha	m ²			Způsob využití	ha				m ²	Způsob využití	Způsob využití	Díl přechází z pozemku označeného v		Číslo listu vlastnictví	Výměra dílu	
			katastru nemovitostí				dřívější poz.evid.	ha					m ²				
291/2	1	63	ostat.pl. zeleň	291/2	1	48	ostat.pl. zeleň		2								
				291/3		15	ostat.pl. silnice		2	291/2		1				15	
298/2	2	07	ostat.pl. ostat. komunikace	298/2	2	04	ostat.pl. silnice		0								
				298/24		3	ostat.pl. ostat. komunikace		0	298/2		494				3	
298/17	4	01	ostat.pl. ostat. komunikace	298/17		8	ostat.pl. ostat. komunikace		0								
				298/25	3	93	ostat.pl. silnice		0	298/17		1		3	93		
299	4	45	ostat.pl. ostat. komunikace	299/1	4	18	ostat.pl. ostat. komunikace		2								
				299/2		27	ostat.pl. silnice		2	299		1				27	
1167/1	2	54	55	ostat.pl. silnice	1167/1	2	07	18	ostat.pl. ostat. komunikace								
				1167/26	5	89	ostat.pl. silnice		2	1167/1		1		5	89		
				1167/27	2	83	ostat.pl. ostat. komunikace		2	1167/1		1		2	83		
				1167/28	1	59	ostat.pl. jiná pl.		0	1167/1		1		1	59		
				1167/29	1	43	ostat.pl. ostat. komunikace		2	1167/1		1		1	43		
				1167/30		65	ostat.pl. jiná pl.		2	1167/1		1			65		
				1167/31		10	ostat.pl. ostat. komunikace		2	1167/1		1			10		
				1167/32	34	88	ostat.pl. silnice		2	1167/1		1		34	88		
1167/3	33	37	ostat.pl. zeleň	1167/3	19	38	ostat.pl. zeleň		0								
				1167/33	12	19	ostat.pl. silnice		2	1167/3		1		12	19		
				1167/34	1	80	ostat.pl. silnice		2	1167/3		1		1	80		
1167/4	*1)	3	00	ostat.pl. zeleň	1167/4	1	90	ostat.pl. zeleň		2							
				1167/35	1	09	ostat.pl. silnice		2	1167/4		1		1	09		
1167/18		4	36	ostat.pl. zeleň	1167/18		68	ostat.pl. zeleň		2							
				1167/36	3	68	ostat.pl. silnice		2	1167/18		1		3	68		
1167/20		11	05	ostat.pl. silnice	1167/20		45	ostat.pl. jiná pl.		0							
				1167/37	10	72	ostat.pl. silnice		2	1167/20		1		10	72		
*1)	3	18	49		3	18	60										

*1) Rozdíl vzniklý zaokrouhlením nových výměr dle přílohy 14.6 písm. a) vyhlášky č. 357/2013 Sb..

Seznam souřadnic (S-JTSK)

Číslo bodu	Souřadnice pro zápis do KN		Kód kvality	Poznámka
	Y	X		
1	757791.40	976227.07	3	obrubník
2	757791.31	976224.52	3	plast.hran.znak
3	757786.67	976223.34	3	plast.hran.znak
4	757781.64	976222.15	3	plast.hran.znak
5	757780.66	976222.16	3	plast.hran.znak
6	757587.05	976126.90	3	opěra mostu
7	757585.84	976127.75	3	opěra mostu
8	757568.16	976133.39	3	plast.hran.znak
9	757556.62	976135.57	3	plast.hran.znak
10	757539.19	976129.88	3	plast.hran.znak
11	757524.03	976126.59	3	plast.hran.znak
12	757500.65	976122.90	3	plast.hran.znak
13	757491.89	976121.14	3	plast.hran.znak
14	757477.89	976119.21	3	plast.hran.znak
15	757459.21	976119.90	3	plast.hran.znak
16	757440.34	976128.05	3	plast.hran.znak
17	757441.06	976136.50	3	plast.hran.znak
18	757418.30	976132.37	3	obrubník
19	757366.25	976146.17	3	hřeb
20	757343.26	976155.52	3	obrubník
21	757277.67	976155.74	3	obrubník
22	757255.81	976164.06	3	obrubník
23	757252.47	976165.06	3	obrubník
24	757246.43	976165.94	3	obrubník
25	757232.18	976167.29	3	obrubník
26	757269.53	976172.09	3	obrubník
27	757261.51	976173.23	3	obrubník
28	757243.76	976175.51	3	obrubník
29	757225.80	976177.31	3	obrubník
30	757217.69	976177.95	3	obrubník
31	757209.58	976178.33	3	obrubník
32	757196.33	976178.38	3	obrubník
33	757175.40	976177.90	3	obrubník
34	757093.26	976169.59	3	obrubník
35	757081.10	976167.54	3	obrubník
36	757071.12	976165.74	3	obrubník
37	757062.82	976164.09	3	obrubník
38	757052.08	976161.76	3	obrubník
39	757177.77	976167.31	3	obrubník
40	757152.41	976164.86	3	obrubník
41	757100.75	976158.93	3	obrubník
42	757087.64	976157.27	3	obrubník
43	757065.59	976153.74	3	obrubník
44	757049.92	976150.54	3	obrubník
649-50	757573.53	976133.31	3	opěra mostu
649-140	757569.97	976132.50	3	opěra mostu
649-152	757441.80	976141.99	3	obrubník
649-452	757274.62	976156.45	3	obrubník
649-491	757350.41	976153.99	3	obrubník
649-492	757331.46	976158.05	3	obrubník
649-503	757280.54	976169.68	3	obrubník
649-546	757421.47	976142.09	3	obrubník
649-549	757386.15	976141.46	3	obrubník
649-553	757418.22	976131.97	3	obrubník
649-554	757419.26	976137.03	3	obrubník
649-600	757850.92	976227.58	3	obrubník
649-606	757802.44	976227.17	3	obrubník
649-607	757786.35	976227.02	3	obrubník
649-661	757850.23	976238.34	3	obrubník
780-1	757185.15	976178.89	3	kolík
858-2	757780.84	976219.17	3	roh zdi
1043-34	757199.23	976168.62	3	obrubník
1196-909	757220.74	976168.02	3	obrubník
1425-17	757464.95	976120.03	3	plast.hran.znak
1425-18	757455.64	976121.35	3	plast.hran.znak
1428-1	757276.54	976159.53	3	hřeb
1428-9	757278.49	976152.95	3	obrubník
9010-723	757788.07	976206.93	3	hřeb
9010-725	757780.36	976226.96	3	kolík
9010-3894	757855.02	976238.49	6	hřeb
9010-3898	757855.16	976227.71	6	hřeb
9012-307	757587.24	976126.71	3	opěra mostu
k.ú. Neštěmice = 171-365	757052.80	976165.50	3	kolík
k.ú. Neštěmice = 787-6	757049.85	976150.17	3	hřeb



292

293/1

293/2

293/3

298/2

298/25

Postranní

299/1

299/2

299/3

291/1

291/2

291/3

298/19

298/18

305/10

305/1

305/3

298/3

313/14

294/17

296

313/15

294/18

294/1

Plavecká

276/5

194

195

- 2
- 3
- 4
- 5
- 6
- 7

1

649-600

298/24

298/17

649-561

9010-3894

276/6

9010-3898

1714/40

276/10

276/9

276/4

9010-723

9010-725

858-2

3.00

5

4.81

0.97

5.17

3

3.69

4.78

2

2.51

1104

5.05

649-607

649-606

1104

4.25

4.81

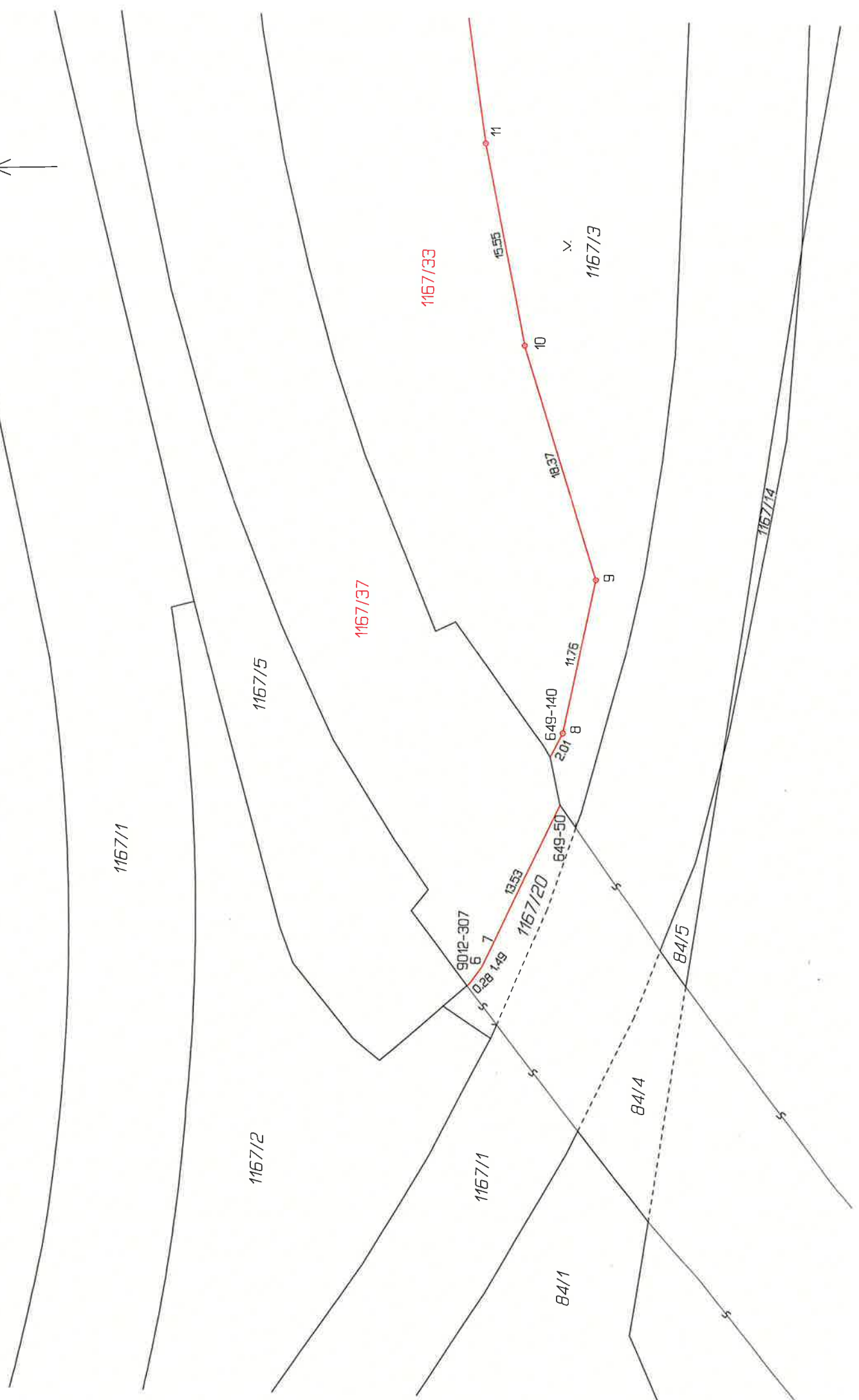
4.81

313/16

2 3 4 5 6 7

1

S ↑



S ↑

2 3 4 5 6 7

1

1167/1

1167/5

1167/37

1167/22

1167/21

1167/19

1167/17

1167/33

1167/36

N. 1167/3

1167/26

1167/34

1167/1

84/3

84/2

11

23.66

8.96

13

14.16

14

12.98

1425-17

5.75

15

3.88

N. 1425-18

1167/18

16.73

16

8.49

17

5.55

649-152

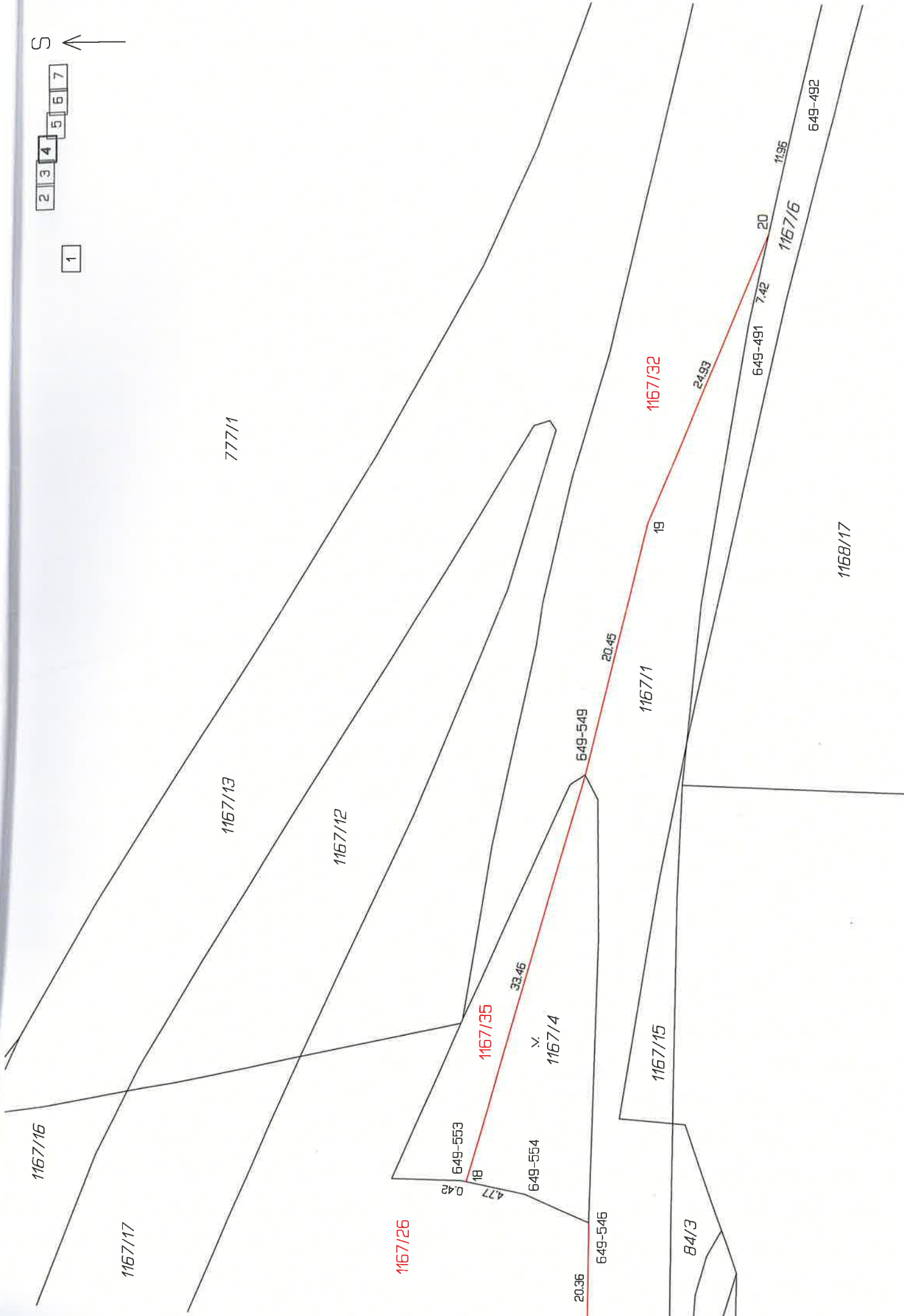
20.36

649-546

S ↑

1

2 3 4 5 6 7



1167/16

1167/17

1167/13

777/1

1167/12

1167/26

649-553

649-554

649-546

649-549

1167/35

1167/4

1167/11

1167/15

1167/32

1167/6

1168/17

649-491

649-492

84/3

0.42
4.77
18

33.46

20.36

20.45

19

24.93

7.42

20

11.95

S ↑

2 3 4 5 6 7

1

773

777/1

1167/13

1167/31

1428-9

2.94

649-452

3.08

3.93

1428-1

649-492

1167/6

1167/32

649-503

11.29

25

8.13

27

17.93

28

18.06

1167/28

22

3.57

24

6.11

14.33

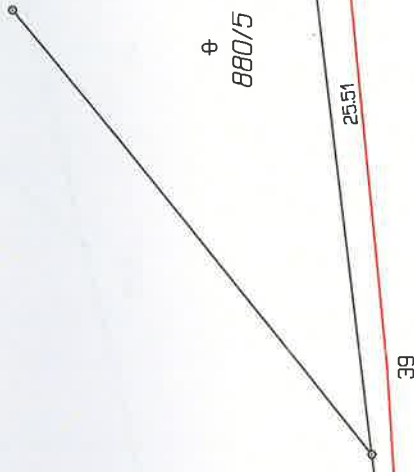
1167/29

25

S ↑

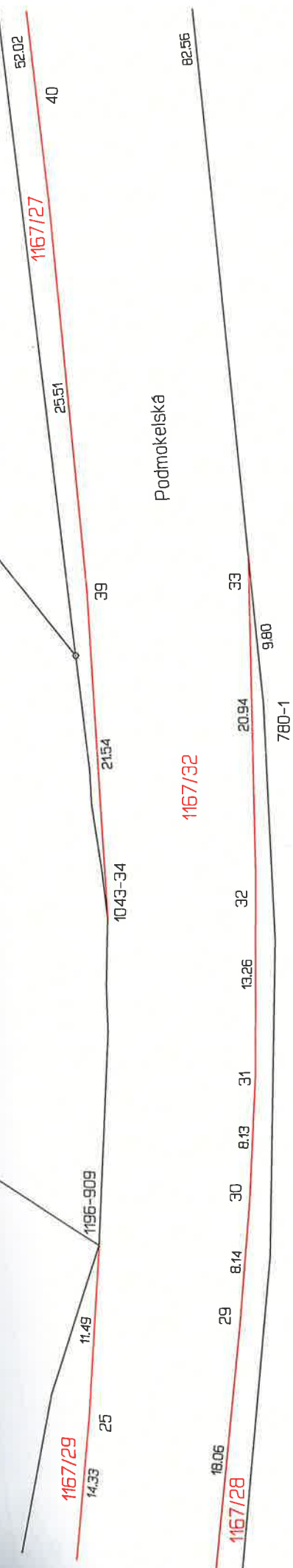
2 3 4 5 6 7

1



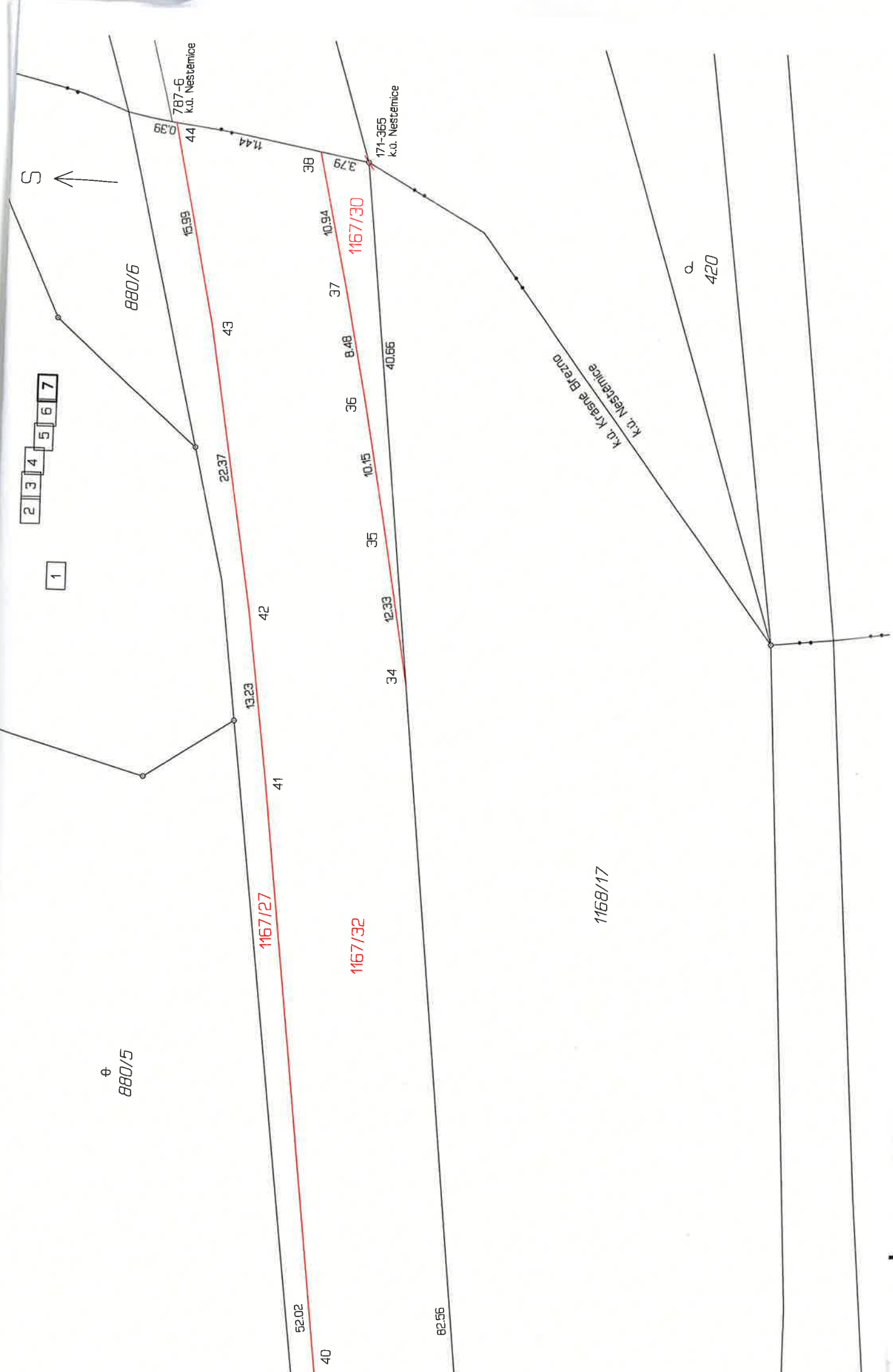
773

φ
880/5



Podmakelska

1168/17



1
2 3 4 5 6 7

880/5

880/6

1167/27

1167/32

1167/30



1168/17

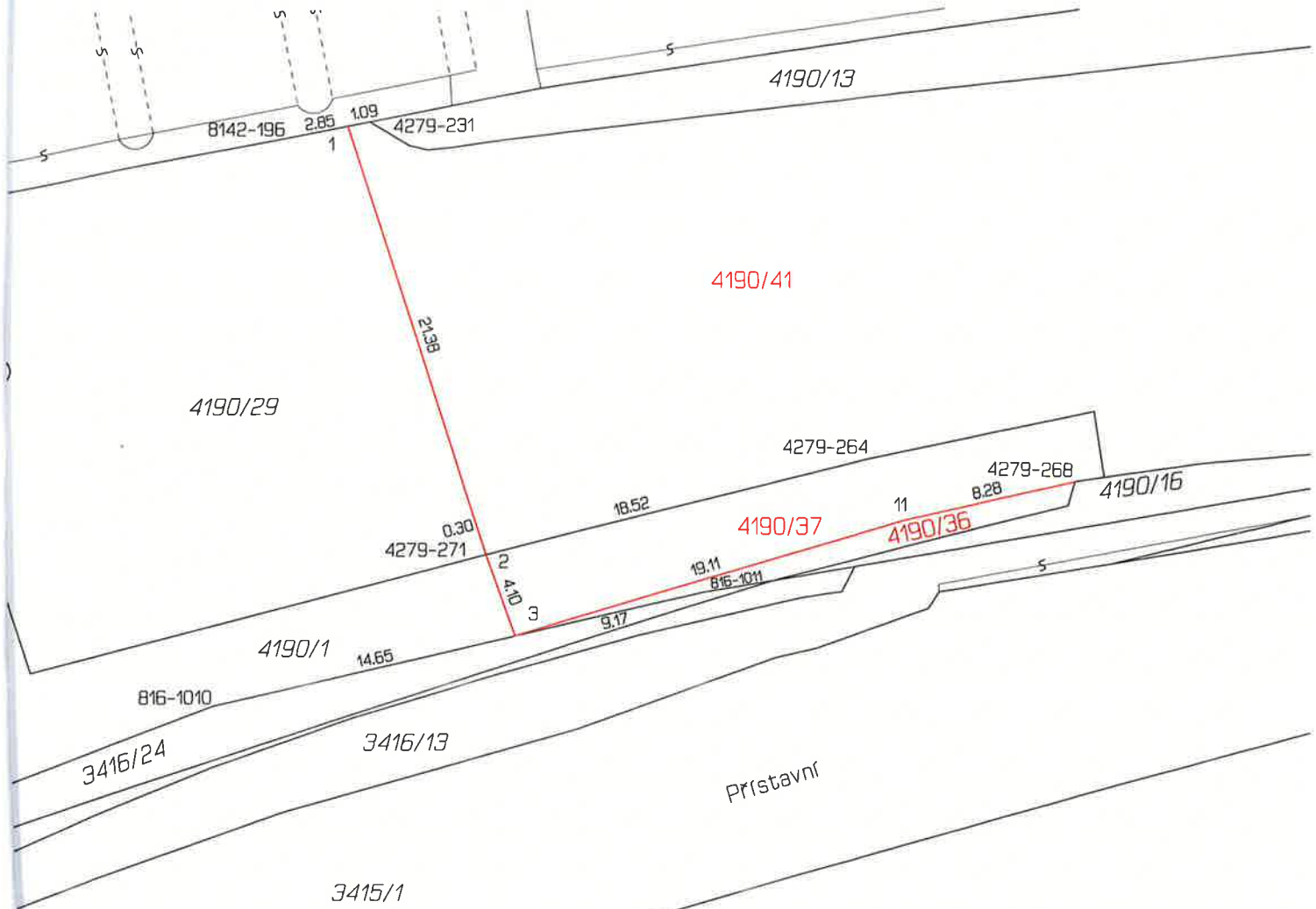
420

vženýr:
r
96
/2016
lektro- fno úřadu
podobě.

7

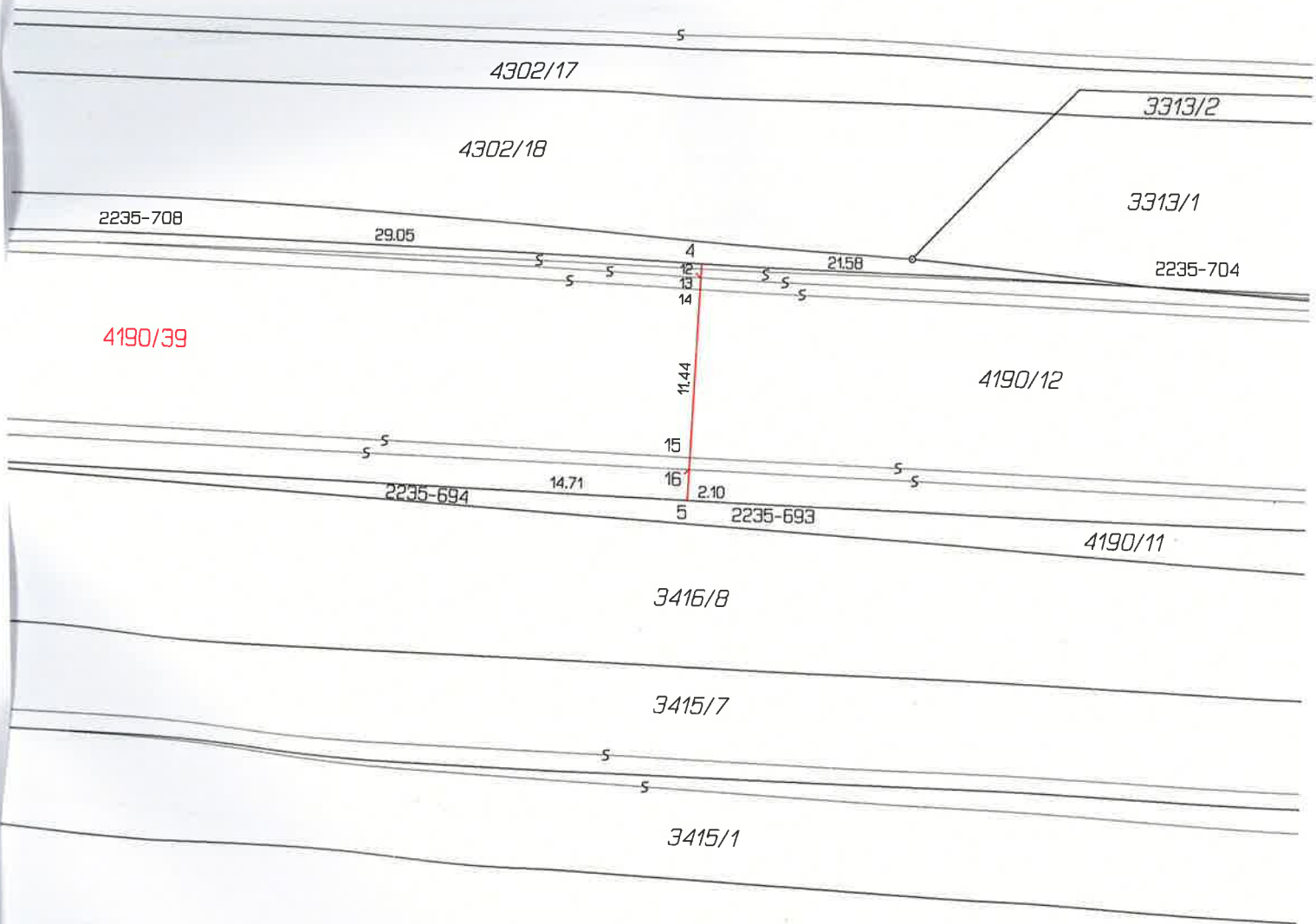
VÝKAZ DOSAVADNÍHO A NOVÉHO STAVU ÚDAJŮ KATASTRU NEMOVITOSTÍ														
Dosavadní stav				Nový stav										
Označení pozemku parcelním číslem	Výměra parcely		Druh pozemku	Označení pozemku parcelním číslem	Výměra parcely		Druh pozemku	Typ stavby	Způsob určení výměr	Porovnání se stavem evidence právních vztahů				
										Díl přechází z pozemku označeného v katastru nemovitostí		Číslo listu vlastnictví	Výměra dílu	
	ha	m ²	Způsob využití		ha	m ²	Způsob využití	Způsob využití		dřívější poz. evid.	ha		m ²	
4190/1	71	28	ostat.pl. silnice	4190/1	70	05	ostat.pl. ostat. komunikace		0					
				4190/36		22	ostat.pl. ostat. komunikace		2	4190/1	1			22
				4190/37	1	01	ostat.pl. silnice		2	4190/1	1	1	01	
4190/11	69	66	ostat.pl. ostat. komunikace	4190/11	3	51	ostat.pl. ostat. komunikace		2					
				4190/38	66	15	ostat.pl. silnice		0	4190/11	1	66	15	
4190/12	36	47	ostat.pl. ostat. komunikace	4190/12	16	66	ostat.pl. ostat. komunikace		2					
				4190/39	9	78	ostat.pl. silnice		2	4190/12	1	9	78	
				4190/40	10	03	ostat.pl. silnice		2	4190/12	1	10	03	
4190/29	37	06	ostat.pl. ostat. komunikace	4190/29	5	10	ostat.pl. ostat. komunikace		2					
				4190/41	31	96	ostat.pl. silnice		2	4190/29	1	31	96	
	2	14	47		2	14	47							

GEOMETRICKÝ PLÁN pro rozdělení pozemku	Geometrický plán ověřil úředně oprávněný zeměměřický inženýr:	Stejnopis ověřil úředně oprávněný zeměměřický inženýr:
	Jméno, příjmení: Ing. Karel Schiffneder	Jméno, příjmení: Ing. Karel Schiffneder
	Číslo položky seznamu úředně oprávněných zeměměřických inženýrů: 1477/96	Číslo položky seznamu úředně oprávněných zeměměřických inženýrů: 1477/96
	Dne: 8.12.2016 Číslo: 66/2016	Dne: 19.12.2016 Číslo: 59-4/2016
	Náležitostími a přesností odpovídá právním předpisům.	Tento stejnopis odpovídá geometrickému plánu v elektronické podobě uloženému v dokumentaci katastrálního úřadu
Vyhotovitel: KS GEODEZIE s.r.o. J. V. Sládka 3 415 01 Teplice	Katastrální úřad souhlasí s očíslováním parcel.	Ověření stejnopisu geometrického plánu v listinné podobě. 
Číslo plánu: 5024-469/2016	Katastrální úřad pro Ústecký kraj Katastrální pracoviště Ústí nad Labem Ing. Vladana Petrovová PGP-980/2016-510 2016.12.19 10:13:45 CET	
Okres: Ústí nad Labem		
Obec: Ústí nad Labem		
Kat. území: Ústí nad Labem		
Mapový list: DKM, ÚSTÍ NAD LABEM 3-8/11, 4-8/22		
Dosavadním vlastníkům pozemků byla poskytnuta možnost seznámit se v terénu s průběhem navrhovaných nových hranic, které byly označeny předepsaným způsobem: viz. seznam souřadnic		



Seznam souřadnic (S-JTSK)

Číslo bodu	Souřadnice pro zápis do KN		Kód kvality	Poznámka
	Y	X		
1	760235.80	976173.64	3	hřeb
2	760229.26	976194.04	3	hřeb
3	760227.90	976197.90	3	obrubník
4	759972.30	976176.39	3	obrubník
5	759972.74	976187.79	3	obrubník
6	759820.25	976178.36	3	obrubník
7	759819.53	976189.75	3	obrubník
8	759516.05	976118.78	3	hřeb
11	760209.58	976192.44	3	obrubník
12	759972.31	976176.63	3	průsečík - nestabilizován
13	759972.32	976177.06	3	průsečík - nestabilizován
14	759972.35	976177.63	3	průsečík - nestabilizován
15	759972.66	976185.75	3	průsečík - nestabilizován
16	759972.68	976186.32	3	průsečík - nestabilizován
17	759820.20	976179.11	3	průsečík - nestabilizován
18	759820.18	976179.56	3	průsečík - nestabilizován
19	759819.68	976187.40	3	průsečík - nestabilizován
20	759819.62	976188.32	3	průsečík - nestabilizován
816-1010	760242.16	976201.17	3	hřeb
816-1011	760218.98	976195.85	3	betonový základ
1593-92	759516.48	976110.50	3	obrubník
2235-564	759795.68	976187.96	3	obrubník
2235-566	759824.90	976190.15	3	obrubník
2235-619	759546.65	976114.47	3	obrubník
2235-693	759970.64	976187.86	3	obrubník
2235-694	759987.44	976187.30	3	obrubník
2235-704	759950.73	976177.06	3	obrubník
2235-708	760001.33	976175.48	3	obrubník
2235-784	759811.13	976177.83	3	obrubník
2235-788	759835.14	976179.22	3	obrubník
4279-231	760234.74	976173.44	3	obrubník
4279-264	760211.32	976189.57	3	hřeb
4279-268	760201.53	976190.60	3	obrubník
4279-271	760229.53	976194.11	3	hřeb
8116-78	759515.32	976132.84	3	obrubník
8142-196	760238.60	976174.18	3	hřeb



4302/17

4302/18

3313/2

3313/1

2235-708

29.05

21.58

2235-704

4190/39

4190/12

4
12
13
14

11.44

15

16

2.10

2235-694

14.71

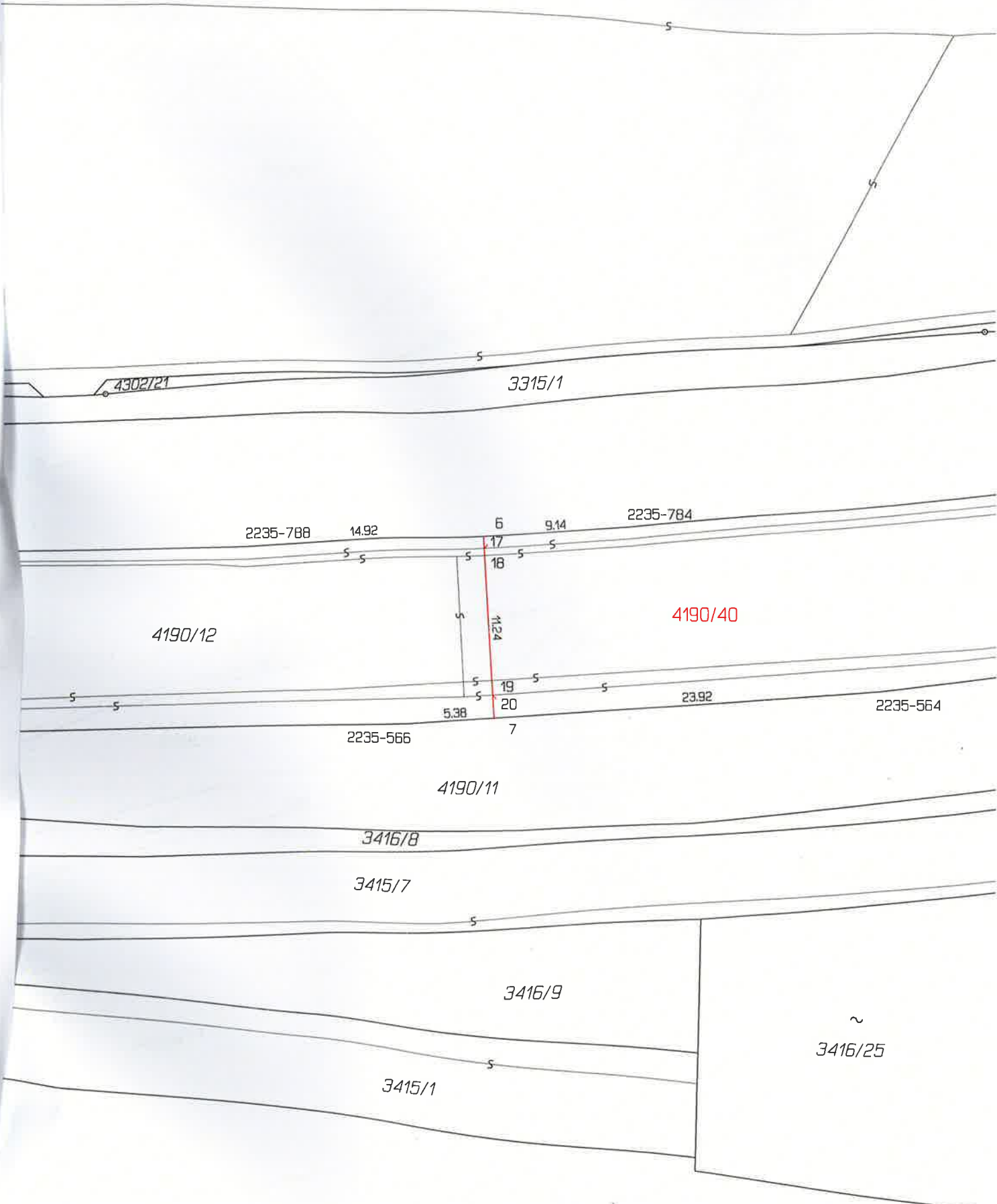
2235-693

4190/11

3416/8

3415/7

3415/1



4302/21

3315/1

2235-788

14.92

6

9.14

2235-784

4190/12

4190/40

17
18
11.24
19
20
7

5.38

23.92

2235-564

2235-566

4190/11

3416/8

3415/7

3416/9

3415/1

~
3416/25

2904/2

2904/7

II
1610

3318/1

4190/11

1593-92

3318/2

5.08
2235-618

3.97
2235-619

2235-620

30.97

8.30

8

14.07

4190/38

Prístavní


K.Ú. Krasné Brezno
K.Ú. Ústí nad Labem

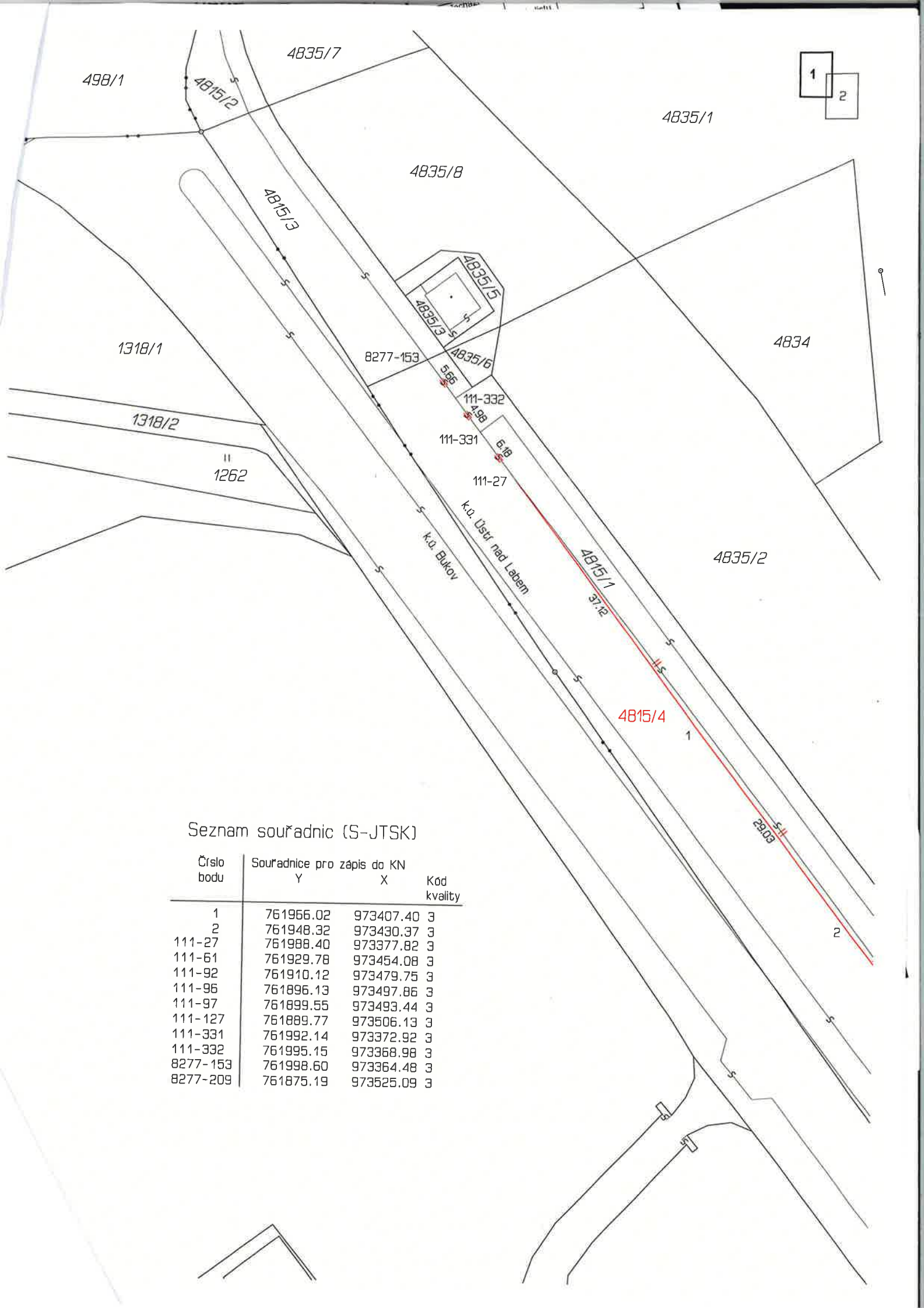
8116-78

4190/14



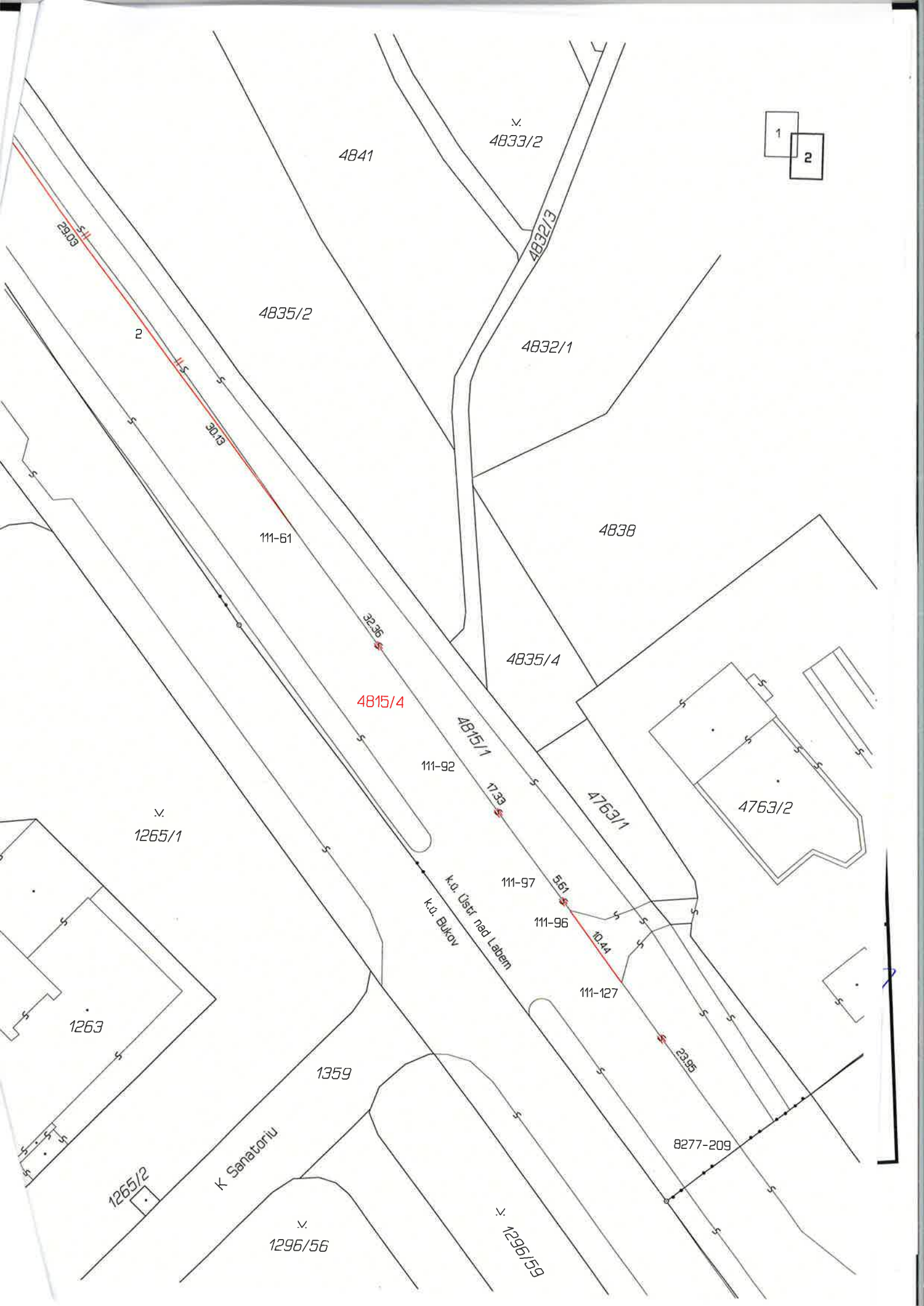
VÝKAZ DOSAVADNÍHO A NOVÉHO STAVU ÚDAJŮ KATASTRU NEMOVITOSTÍ																		
Dosavadní stav					Nový stav													
Označení pozemku parcelním číslem	Výměra parcely		Druh pozemku	Způsob využití	Označení pozemku parcelním číslem	Výměra parcely		Druh pozemku	Způsob využití	Typ stavby	Způsob využití	Způsob určení výměr	Porovnání se stavem evidence právních vztahů					
													Díl přechází z pozemku označeného v		Číslo listu vlastnictví	Výměra dílu		Ozn. dílu
	ha	m ²	katastru nemovitostí	dřívější poz. evid.		ha	m ²											
4815/1	35	19	ostat.pl.	ostat. komunikace	4815/1	13	60	ostat.pl.	ostat. komunikace			0						
					4815/4	21	59	ostat.pl.	silnice			2	4815/1	1	21	59		
	35	19				35	19											

GEOMETRICKÝ PLÁN pro rozdělení pozemku	Geometrický plán ověřil úředně oprávněný zeměměřický inženýr:	Stejnopis ověřil úředně oprávněný zeměměřický inženýr:
	Jméno, příjmení: Ing. Karel Schiffneder	Jméno, příjmení: Ing. Karel Schiffneder
	Číslo položky seznamu úředně oprávněných zeměměřických inženýrů: 1477/96	Číslo položky seznamu úředně oprávněných zeměměřických inženýrů: 1477/96
	Dne: 28.11.2016 Číslo: 61/2016	Dne: 7.12.2016 Číslo: 54-4/2016
	Náležitosti a přesnosti odpovídá právním předpisům.	Tento stejnopis odpovídá geometrickému plánu v elektronické podobě uloženému v dokumentaci katastrálního úřadu
	Katastrální úřad souhlasí s očíslováním parcel.	Ověření stejnopisu geometrického plánu v listinné podobě.
Vyhotovitel: KS GEODEZIE s.r.o. J. V. Sládka 3 415 01 Teplice	KÚ pro Ústecký kraj KP Ústí nad Labem Pavlína Hanuschová PGP-935/2016-510 2016.12.07 13:34:05 CET	
Číslo plánu: 5017-467/2016		
Okres: Ústí nad Labem		
Obec: Ústí nad Labem		
Kat. území: Ústí nad Labem		
Mapový list: DKM, ÚSTÍ NAD LABEM 4-6/31,33		
Dosavadním vlastníkům pozemků byla poskytnuta možnost seznámit se v terénu s průběhem navrhovaných nových hranic, které byly označeny předepsaným způsobem: obrubníky		



Seznam souřadnic (S-JTSK)

Číslo bodu	Souřadnice pro zápis do KN		Kód kvality
	Y	X	
1	761956.02	973407.40	3
2	761948.32	973430.37	3
111-27	761988.40	973377.82	3
111-61	761929.78	973454.08	3
111-92	761910.12	973479.75	3
111-96	761896.13	973497.86	3
111-97	761899.55	973493.44	3
111-127	761889.77	973506.13	3
111-331	761992.14	973372.92	3
111-332	761995.15	973368.98	3
8277-153	761998.60	973364.48	3
8277-209	761875.19	973525.09	3



1
2

4841

4833/2

4832/3

4835/2

4832/1

4838

111-61

4835/4

4815/4

111-92

4815/1

4763/1

4763/2

1265/1

1263

1265/2

1359

K Sanatoriu

1296/56

1296/59

K.Ú. Ústř. nad Labem
K.Ú. Bukov

111-97

111-96

111-127

8277-209

29.09

30.18

32.36

17.33

9.61

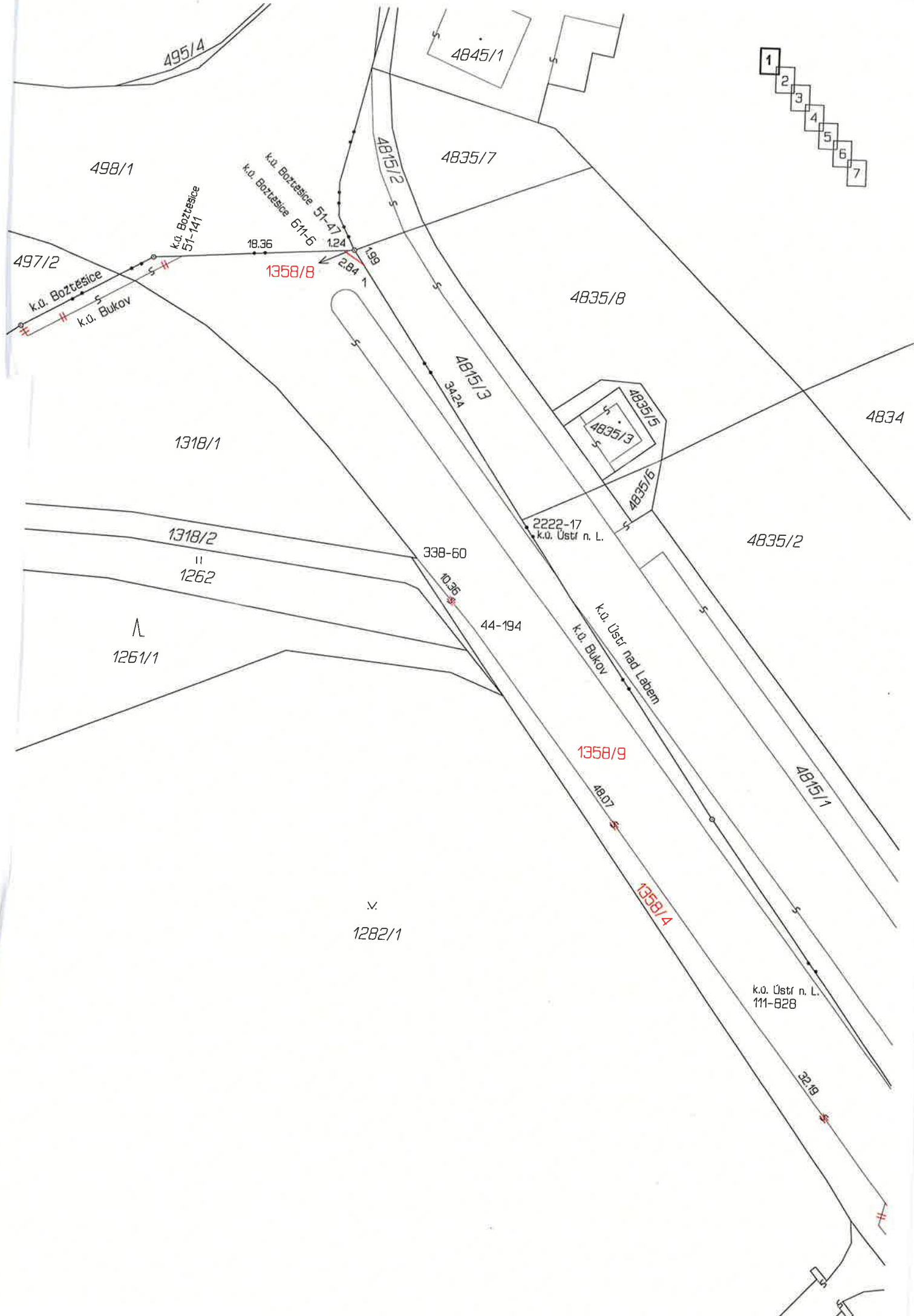
10.44

23.96

VÝKAZ DOSAVADNÍHO A NOVÉHO STAVU ÚDAJŮ KATASTRU NEMOVITOSTÍ															
Dosavadní stav				Nový stav											
Označení pozemku parcelním číslem	Výměra parcely		Druh pozemku	Označení pozemku parcelním číslem	Výměra parcely		Druh pozemku	Typ stavby	Způsob určení výměr	Porovnání se stavem evidence právních vztahů					
										Způsob využití	Díl přechází z pozemku označeného v		Číslo listu vlastnickví	Výměra dílu	
	ha	m ²	katastru nemovitostí		dřívější poz. s vid	ha	m ²								
1296/158	2	00	ostat.pl. ostat. komunikace	1296/158	1	09	ostat.pl. silnice		2						
				1296/165		91	ostat.pl. ostat. komunikace		2	1296/158	4035			91	
1358/1	*1) 1	63	28	1358/1	10	05	ostat.pl. ostat. komunikace		2						
				1358/3	7	91	ostat.pl. ostat. komunikace		2	1358/1	1		7	91	
				1358/4	7	84	ostat.pl. ostat. komunikace		2	1358/1	1		7	84	
				1358/5	3	66	ostat.pl. ostat. komunikace		2	1358/1	1		3	66	
				1358/6	2	41	ostat.pl. ostat. komunikace		2	1358/1	1		2	41	
				1358/7		49	ostat.pl. ostat. komunikace		2	1358/1	1			49	
				1358/8		1	ostat.pl. ostat. komunikace		2	1358/1	1			1	
				1358/9	1	30	90	ostat.pl. silnice		2	1358/1	1	1	30	90
	*1) 1	65	28		1	65	27								

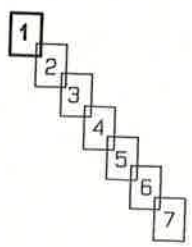
*1) Rozdíl vzniklý zaokrouhlením nových výměr dle přílohy 14.6 písm. a) vyhlášky č. 357/2013 Sb..

GEOMETRICKÝ PLÁN pro rozdělení pozemku	Geometrický plán ověřil úředně oprávněný zeměměřický inženýr:	Stejnopis ověřil úředně oprávněný zeměměřický inženýr:
	Jméno, příjmení: Ing. Karel Schiffneder	Jméno, příjmení: Ing. Karel Schiffneder
	Číslo položky seznamu úředně oprávněných zeměměřických inženýrů: 1477/96	Číslo položky seznamu úředně oprávněných zeměměřických inženýrů: 1477/96
	Dne: 28.11.2016 Číslo: 60/2016	Dne: 6.12.2016 Číslo: 67-4/2016
Náležitostmi a přesností odpovídá právním předpisům.	Tento stejnopis odpovídá geometrickému plánu v elektronické podobě uloženému v dokumentaci katastrálního úřadu	
Vyhotovitel: KS GEODEZIE s.r.o. J. V. Sládka 3 415 01 Teplice	Katastrální úřad souhlasí s očíslováním parcel.	
Číslo plánu: 1171-462/2016	<p>KÚ pro Ústecký kraj KP Ústí nad Labem Pavlína Hanuschová PGP-928/2016-510 2016.12.06 12:36:15 CET</p> 	
Okres: Ústí nad Labem		
Obec: Ústí nad Labem		
Kat. území: Bukov		
Mapový list: DKM, ÚSTÍ NAD LABEM 4-7/12, 4-6/31, 33, 34	Ověření stejnopisu geometrického plánu v listinné podobě.	
Dosavadním vlastníkům pozemků byla poskytnuta možnost seznámit se v terénu s průběhem navrhovaných nových hranic, které byly označeny předepsaným způsobem: viz. seznam souřadnic		



495/4

4845/1



498/1

4835/7

k.ú. Boztesice 51-47
k.ú. Boztesice 51-6

4815/2

497/2

k.ú. Boztesice 51-141

18.36

1.24

1.98

1358/8

2.84

k.ú. Boztesice
k.ú. Bukov

4835/8

1318/1

4815/3
342.4



4834

2222-17
k.ú. Ústř n. L.

4835/2

1318/2

338-60

10.36

44-194

k.ú. Ústř nad Labem
k.ú. Bukov

1261/1

1262

1282/1

1358/9

48.07

1358/4

4815/1

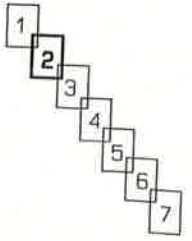
k.ú. Ústř n. L.
111-828

32.19

4841

4835/2

k.o. Ústr n. L.
111-828



32.19

44-195

8.82

44-198

4832/3

19.42

k.o. Ústr n. L.
111-80

4835/4

v.
1265/1

10.11

44-199

20.34

1358/9

4815/1

4763/1

44-200

10.18

44-201

1263

25.01
1358/4

44-206

1265/2

1359

33.76

v.
1296/56

v.
1296/59

44-220

4.92

872-70

1296/58

1296/51

- 1
- 2
- 3
- 4
- 5
- 6
- 7

20
872-70

1302/2

1300/4

1300/3

1300/8

872-69

1259/2

872-92

13.77

872-63

2.02 872-62

1358/9

872-2

1300/2

1300/1

v.
1296/53

1296/58

1296/117

1296/49

1358/5
22.03

5.11

2

17.21

4.5

3

Sociálny piete

1296/50

1296/18

v.
1296/84

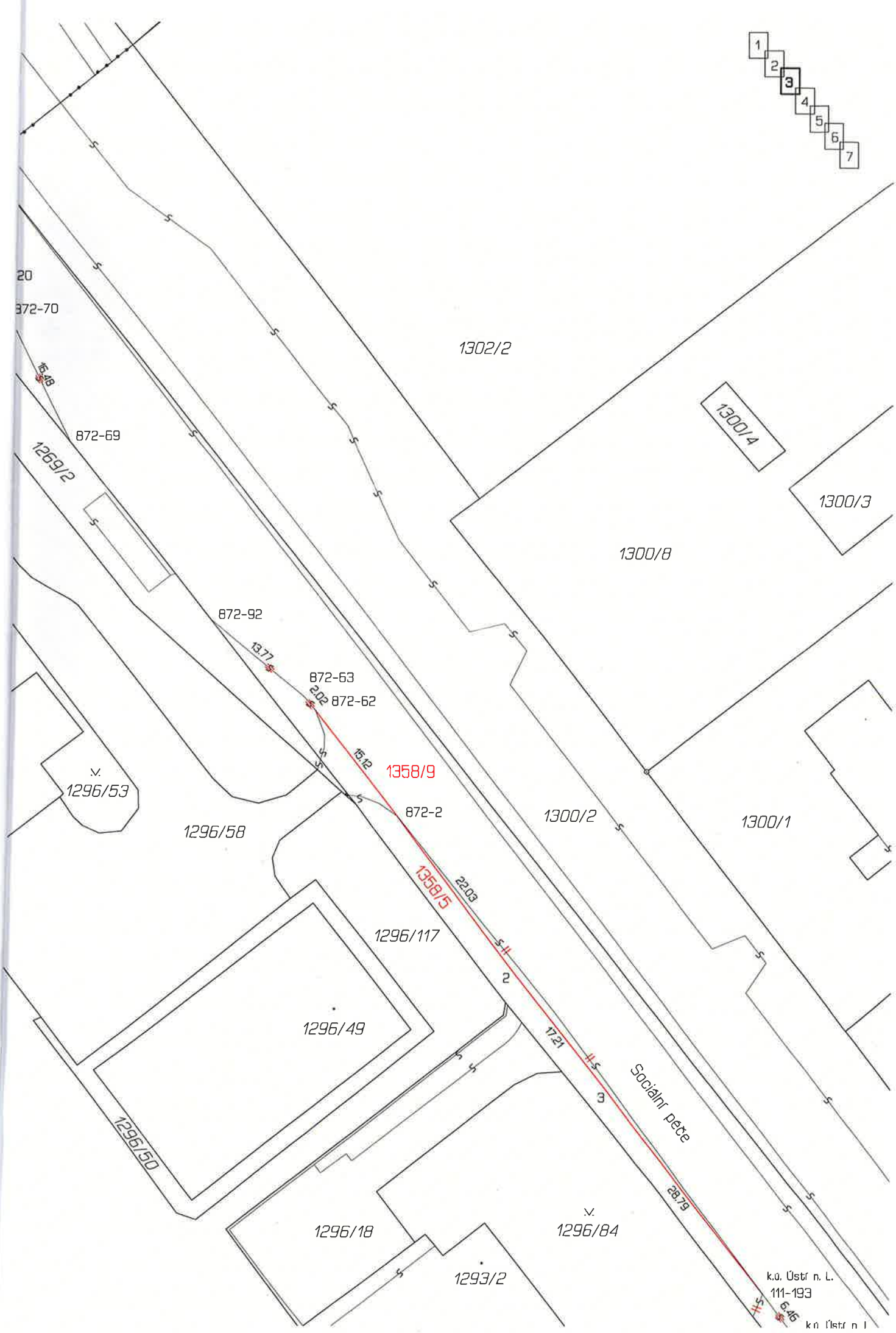
28.79

1293/2

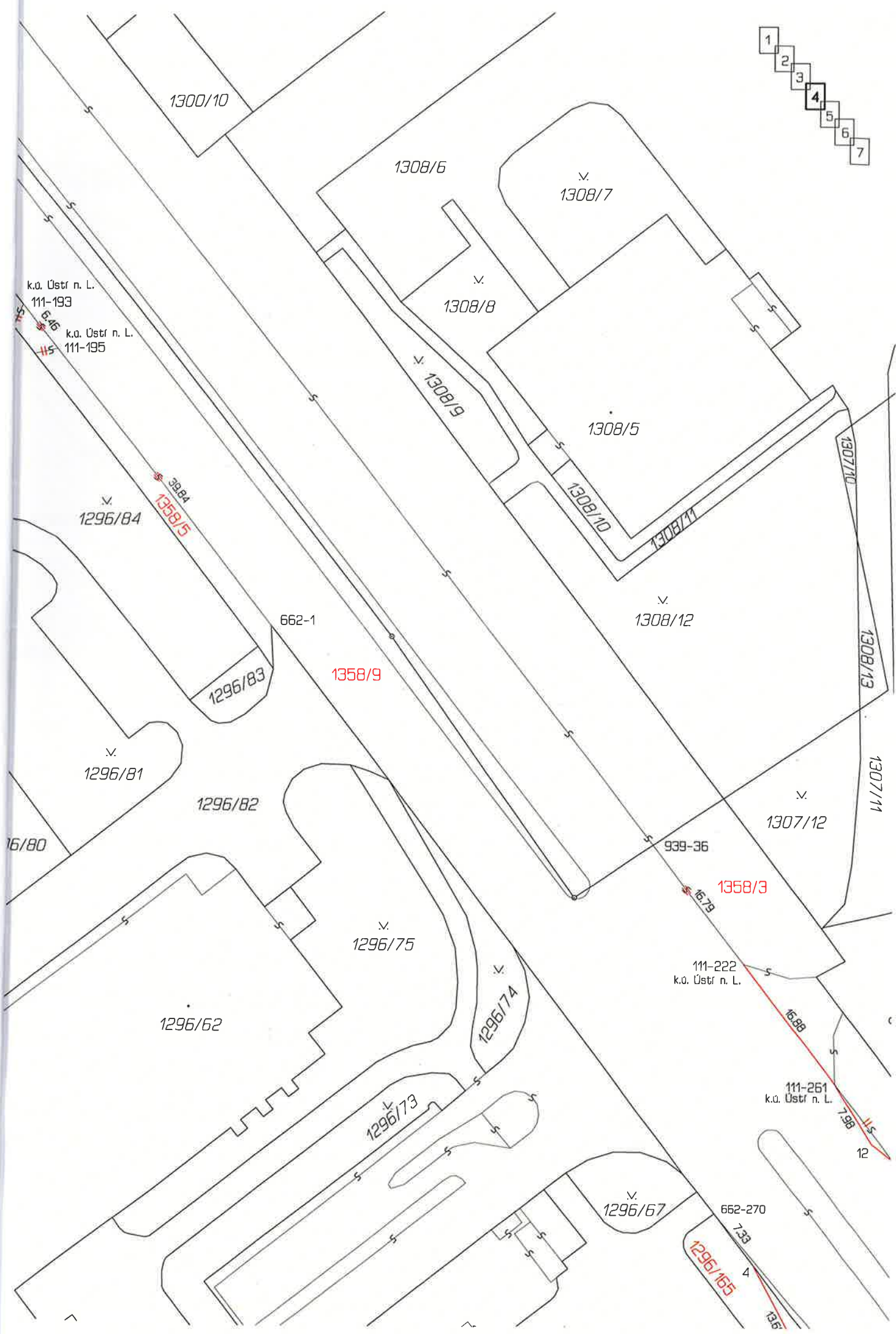
k.ú. Ústř n. L.
111-193

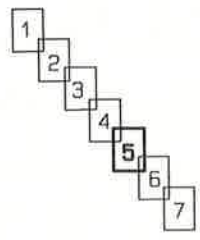
6.46

k.ú. Ústř n. L.



- 1
- 2
- 3
- 4
- 5
- 6
- 7





111-222
Üstr n. L.

111-261
k.o. Üstr n. L.

1309/5

1309/1

1309/4

1309/3

1309/2

1309/1

1296/65

1296/63

1296/69

1358/9

1296/39

1296/30

662-270

111-261
k.o. Üstr n. L.

1296/165

818-4

1296/158

1358/3

111-277
k.o. Üstr n. L.

111-283
k.o. Üstr n. L.

k.o. Üstr n. L.
111-287

592-118

592-122

k.o. Üstr n. L.
111-293

8054-29

16.88

7.98

12

14.92

11

25.02

10

20.33

9.401

8

1.58

20.11

818-10

2.66

5

20.72

1296/168

k.o. Üstr n. L.

1358/9

1296/168

43.46

0.66

8054-29

1296/

36r



- 1
- 2
- 3
- 4
- 5
- 6
- 7

- 1
- 2
- 3
- 4
- 5
- 6
- 7

32-110

11.49
1358/6
2.50
7
6

44-25

v.
1309/86

v.
4949/651

4949/650

4949/652

44-46

v.
1297/13

44-27

1358/7
10.11

44-28

44-176

v.
4949/653

v.
4949/649

4949/64

44-50

1358/9

28.77

44-35

9.99

44-33

v.
1297/11

v.
1297/13

k.ú. Ústř. nad Labem
k.ú. Bukov

v.
1297/1

1297/12

1297/17

4948/4

1297/6

1364/2

1297/10

1364/7

4948/9

4948/10


v.
1297/9

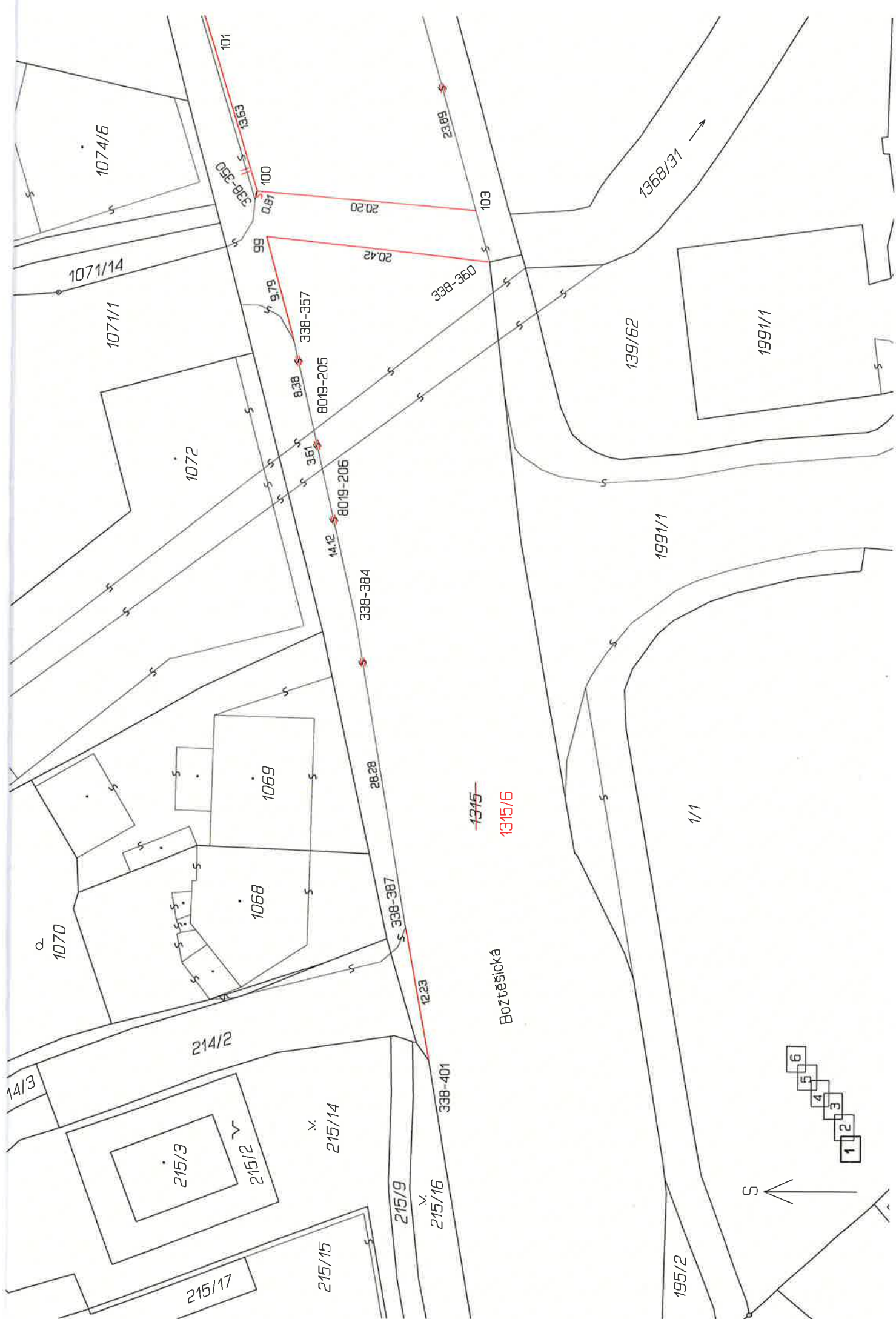
1364/6

Seznam souřadnic (S-JTSK)

Číslo bodu	Souřadnice pro zápis do KN		Kód kvality	Poznámka
	Y	X		
1	762024.70	973339.35	3	obrubník
2	761823.65	973623.95	3	obrubník
3	761813.01	973637.46	3	obrubník
4	761712.65	973768.42	3	obrubník
5	761677.79	973813.22	3	obrubník
6	761537.76	973953.88	3	obrubník
7	761539.53	973952.13	3	obrubník
8	761660.16	973804.71	3	obrubník
9	761662.67	973801.61	3	obrubník
10	761672.22	973783.68	3	obrubník
11	761687.49	973763.88	3	obrubník
12	761698.94	973754.35	3	obrubník
44-17	761559.99	973958.28	3	obrubník
44-25	761526.65	973965.30	3	obrubník
44-27	761506.33	973981.55	3	hřeb
44-28	761499.22	973988.71	3	obrubník
44-33	761507.79	974015.65	3	obrubník
44-35	761514.86	974008.61	3	obrubník
44-46	761540.70	973978.13	3	obrubník
44-50	761530.70	973988.31	3	obrubník
44-176	761497.89	973990.37	3	obrubník
44-194	762010.71	973380.37	3	obrubník
44-195	761961.79	973443.94	3	obrubník
44-198	761956.40	973450.89	3	obrubník
44-199	761938.44	973474.30	3	obrubník
44-200	761926.02	973490.38	3	obrubník
44-201	761919.85	973498.48	3	obrubník
44-206	761904.63	973518.29	3	obrubník
44-220	761884.09	973545.05	3	obrubník
338-60	762017.47	973372.54	3	obrubník
592-110	761546.84	973943.28	3	hřeb
592-118	761627.51	973847.37	3	obrubník
592-122	761627.15	973847.82	3	obrubník
662-1	761767.19	973696.84	3	obrubník
662-270	761717.08	973762.59	3	obrubník
818-4	761706.16	973780.46	3	obrubník
818-10	761679.83	973811.54	3	obrubník
872-2	761836.87	973606.37	3	obrubník
872-62	761846.14	973594.46	3	obrubník
872-63	761847.41	973592.90	3	obrubník
872-69	761874.04	973563.81	3	obrubník
872-70	761881.14	973548.96	3	obrubník
872-92	761858.02	973584.15	3	obrubník
939-36	761724.17	973721.31	3	obrubník
8054-29	761638.30	973864.58	3	obrubník
k.ú. Božtěšice = 51-47	762025.80	973337.70	3	hřeb
k.ú. Božtěšice = 51-141	762045.37	973338.73	3	hřeb
k.ú. Božtěšice = 611-6	762027.05	973337.77	3	hřeb
k.ú. Ústří nad Labem = 111-80	761944.57	973466.27	3	obrubník
k.ú. Ústří nad Labem = 111-193	761795.41	973660.20	3	obrubník
k.ú. Ústří nad Labem = 111-195	761791.50	973665.32	3	obrubník
k.ú. Ústří nad Labem = 111-222	761713.94	973734.60	3	obrubník
k.ú. Ústří nad Labem = 111-261	761703.68	973747.96	3	obrubník
k.ú. Ústří nad Labem = 111-277	761658.89	973805.67	3	obrubník
k.ú. Ústří nad Labem = 111-283	761647.92	973820.65	3	obrubník
k.ú. Ústří nad Labem = 111-287	761665.13	973829.59	3	obrubník
k.ú. Ústří nad Labem = 111-293	761638.70	973864.07	3	hřeb
k.ú. Ústří nad Labem = 111-311	761574.21	973942.42	3	obrubník
k.ú. Ústří nad Labem = 111-314	761594.01	973919.59	3	obrubník
k.ú. Ústří nad Labem = 111-317	761604.57	973907.10	3	obrubník
k.ú. Ústří nad Labem = 111-320	761615.57	973893.53	3	obrubník
k.ú. Ústří nad Labem = 111-828	761981.45	973418.48	3	obrubník
k.ú. Ústří nad Labem = 2222-17	762005.63	973367.79	3	hřeb

VÝKAZ DOSAVADNÍHO A NOVÉHO STAVU ÚDAJŮ KATASTRU NEMOVITOSTÍ															
Dosavadní stav					Nový stav										
Označení pozemku parcelním číslem	Výměra parcely			Druh pozemku	Označení pozemku parcelním číslem	Výměra parcely		Druh pozemku	Typ stavby	Způsob určení výměr	Porovnání se stavem evidence právních vztahů				
											Způsob využití	Díl přechází z pozemku označeného v		Číslo listu vlastnictví	Výměra dílu
	ha	m ²	katastru nemovitostí	dřívější poz. evid.		ha	m ²								
1124/1	21	92	ostat.pl. jiná pl.	1124/1	22	90	ostat.pl. jiná pl.			2	1124/1	1	21	92	celá a
1315	1	49	51	ostat.pl. silnice	1315/1	47	20	ostat.pl. ostat. komunikace		2	1315	1	22	98	
					1315/2		35	ostat.pl. ostat. komunikace		2	1315	1		35	
					1315/3	43	86	ostat.pl. silnice		2	1315	1	43	86	
					1315/4	18	20	ostat.pl. silnice		2	1315	1	18	20	
					1315/5	14	58	ostat.pl. silnice		2	1315	1	14	58	
					1315/6	24	34	ostat.pl. silnice		2	1315	1	24	34	
	1	71	43		1	71	43								

GEOMETRICKÝ PLÁN pro rozdělení pozemku	Geometrický plán ověřil úředně oprávněný zeměměřický inženýr: Jméno, příjmení: Ing. Karel Schiffneder Číslo položky seznamu úředně oprávněných zeměměřických inženýrů: 1477/96 Dne: 21.11.2016 Číslo: 57/2016	Stejnopis ověřil úředně oprávněný zeměměřický inženýr: Jméno, příjmení: Ing. Karel Schiffneder Číslo položky seznamu úředně oprávněných zeměměřických inženýrů: 1477/96 Dne: 29.11.2016 Číslo: 49-4/2016	
	Náležitostmi a přesností odpovídá právním předpisům.	Tento stejnopis odpovídá geometrickému plánu v elektronické podobě uloženému v dokumentaci katastrálního úřadu	
	Vyhotovitel: KS GEODEZIE s.r.o. J. V. Sládka 3 415 01 Teplice Číslo plánu: 1170-462/2016 Okres: Ústí nad Labem Obec: Ústí nad Labem Kat. území: Bukov Mapový list: DKM, ÚSTÍ NAD LABEM 5-6/44, 4-6/31, 4-6/33	Katastrální úřad souhlasí s očíslováním parcel. KÚ pro Ústecký kraj KP Ústí nad Labem Pavlína Hanuschová PGP-903/2016-510 2016.11.29 15:01:33 CET	Ověření stejnopisu geometrického plánu v listinné podobě. 
	Dosavadním vlastníkům pozemků byla poskytnuta možnost seznámit se v terénu s průběhem navrhovaných nových hranic, které byly označeny předepsaným způsobem: viz. seznam souřadnic		



1074/6

1071/14

1071/11

1072

1069

1068

1070

215/3

215/2

215/14

215/15

215/17

215/9

215/16

338-401

~~1315~~

1315/6

Božtešická

1368/31

1399/62

1991/1

1991/1

1/1

195/2

101

338-353

338-355

100

99

338-357

8019-205

8019-206

338-384

28.28

338-387

12.23

103

23.89

20.20

20.42

8.38

3.51

14.12

28.28

12.23

103

23.89

20.20

20.42

8.38

3.51

14.12

28.28

12.23

103

23.89

20.20

20.42

8.38

3.51

14.12

28.28

12.23

103

23.89

20.20

20.42

8.38

3.51

14.12

28.28

12.23

103

23.89

20.20

20.42

8.38

3.51

14.12

28.28

12.23

103

23.89

20.20

20.42

8.38

3.51

14.12

28.28

12.23

103

23.89

20.20

20.42

8.38

3.51

14.12

28.28

12.23

103

23.89

20.20

20.42

8.38

3.51

14.12

28.28

12.23

103

23.89

20.20

20.42

8.38

3.51

14.12

28.28

12.23

103

23.89

20.20

20.42

8.38

3.51

14.12

28.28

12.23

103

23.89

20.20

20.42

8.38

3.51

14.12

28.28

12.23

103

23.89

20.20

20.42

8.38

3.51

14.12

28.28

12.23

103

23.89

20.20

20.42

8.38

3.51

14.12

28.28

12.23

103

23.89

20.20

20.42

8.38

3.51

14.12

28.28

12.23

103

23.89

20.20

20.42

8.38

3.51

14.12

28.28

12.23

103

23.89

20.20

20.42

8.38

3.51

14.12

28.28

12.23

103

23.89

20.20

20.42

8.38

3.51

14.12

28.28

12.23

103

23.89

20.20

20.42

8.38

3.51

14.12

28.28

12.23

103

23.89

20.20

20.42

8.38

3.51

14.12

28.28

12.23

103

23.89

20.20

20.42

8.38

3.51

14.12

28.28

12.23

103

23.89

20.20

20.42

8.38

3.51

14.12

28.28

12.23

103

23.89

20.20

20.42

8.38

3.51

14.12

28.28

12.23

103

23.89

20.20

20.42

8.38

3.51

14.12

28.28

12.23

103

23.89

20.20

20.42

8.38

3.51

14.12

28.28

12.23

103

23.89

20.20

20.42

8.38

3.51

14.12

28.28

12.23

103

23.89

20.20

20.42

8.38

3.51

14.12

28.28

12.23

103

23.89

20.20

20.42

8.38

3.51

14.12

28.28

12.23

103

23.89

20.20

20.42

8.38

3.51

14.12

28.28

12.23

103

23.89

20.20

20.42

8.38

3.51

14.12

28.28

12.23

103

23.89

20.20

20.42

8.38

3.51

14.12

28.28

12.23

103

23.89

20.20

20.42

8.38

3.51

14.12

28.28

12.23

103

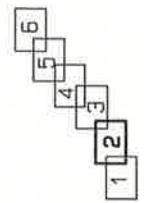
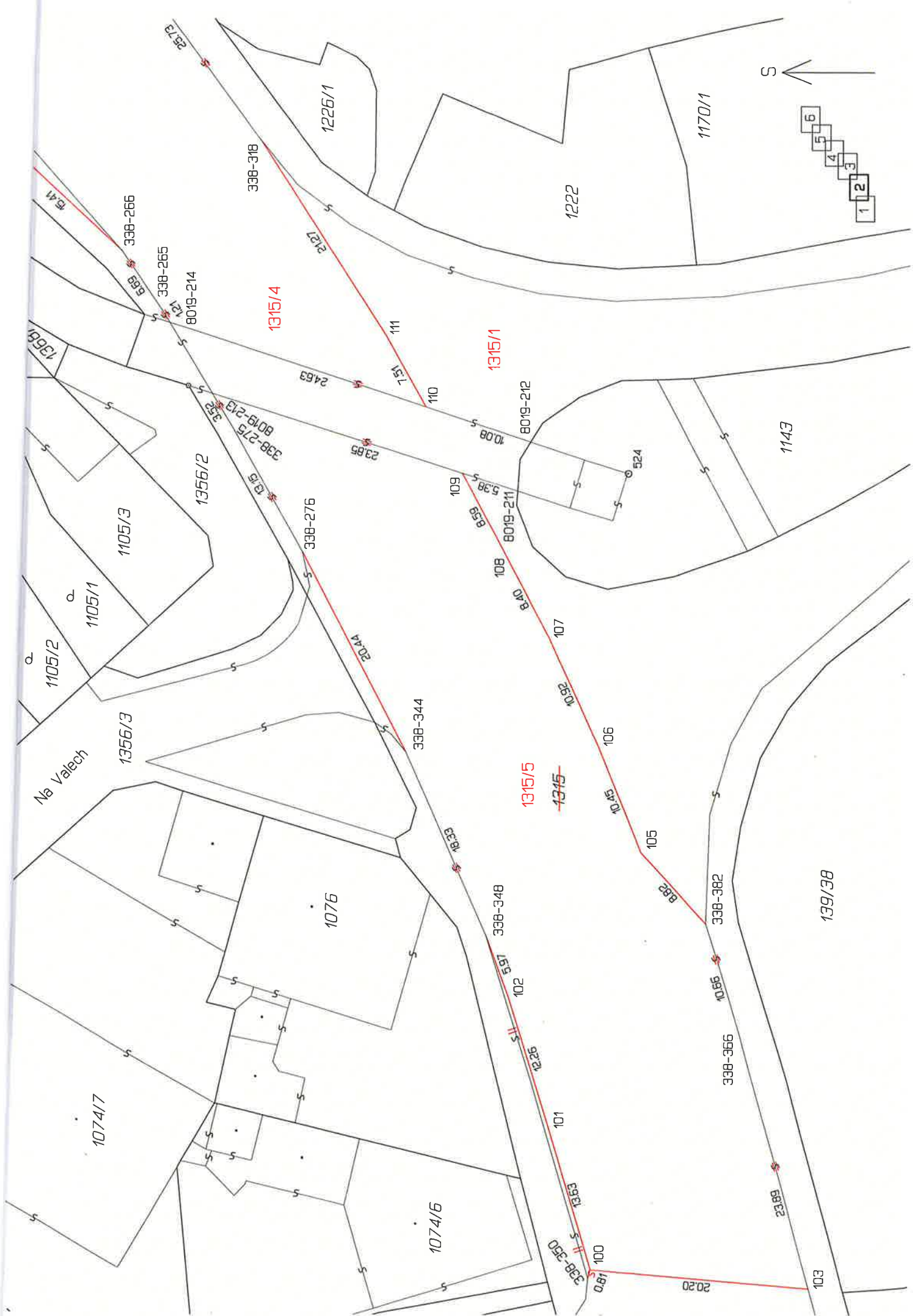
23.89

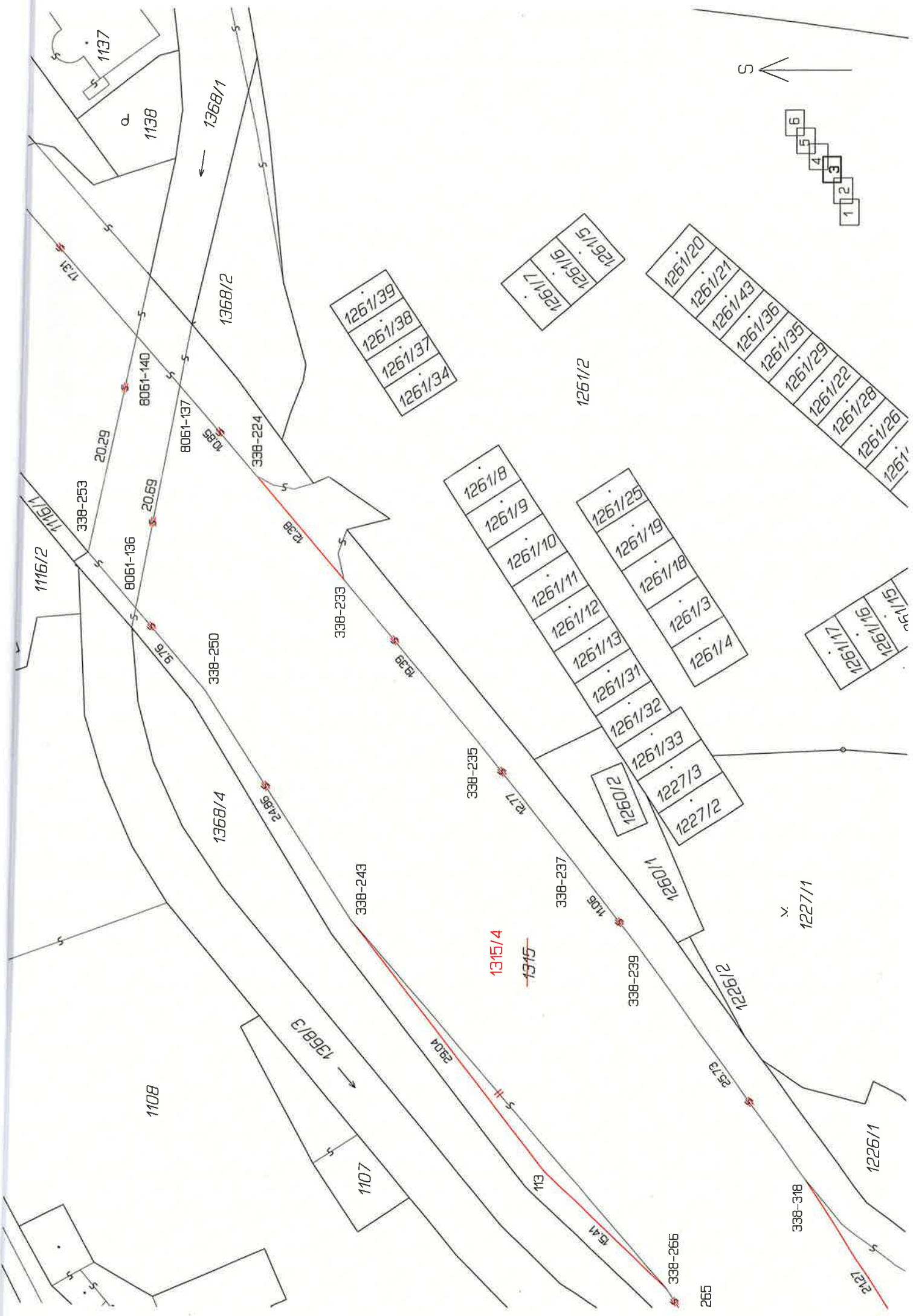
20.20

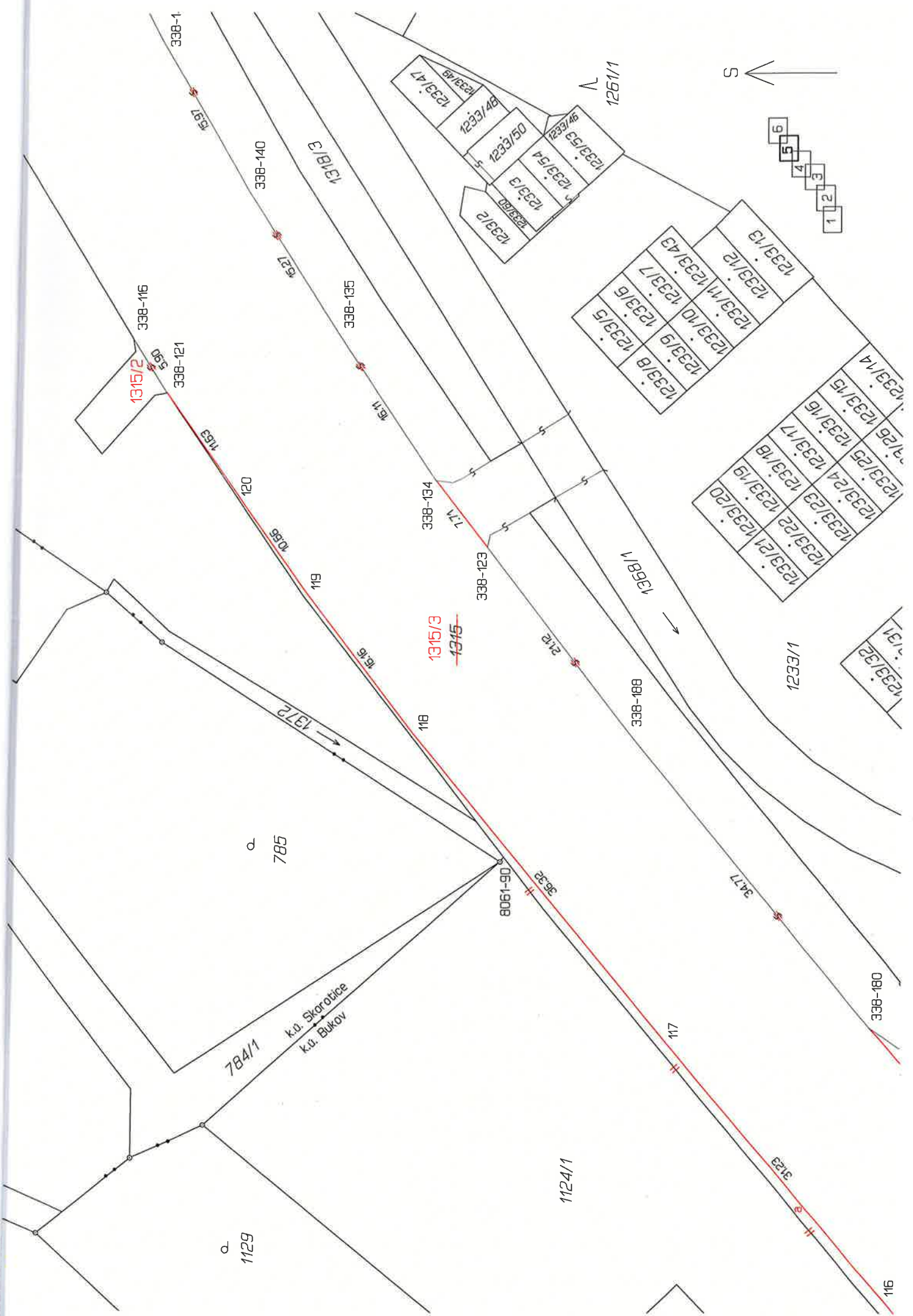
20.42

8.38

3.51







338-116
338-121

1315/2

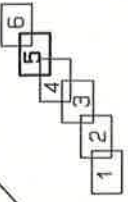
1315/3
~~1315~~

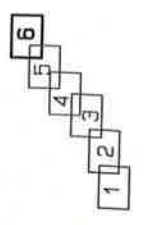
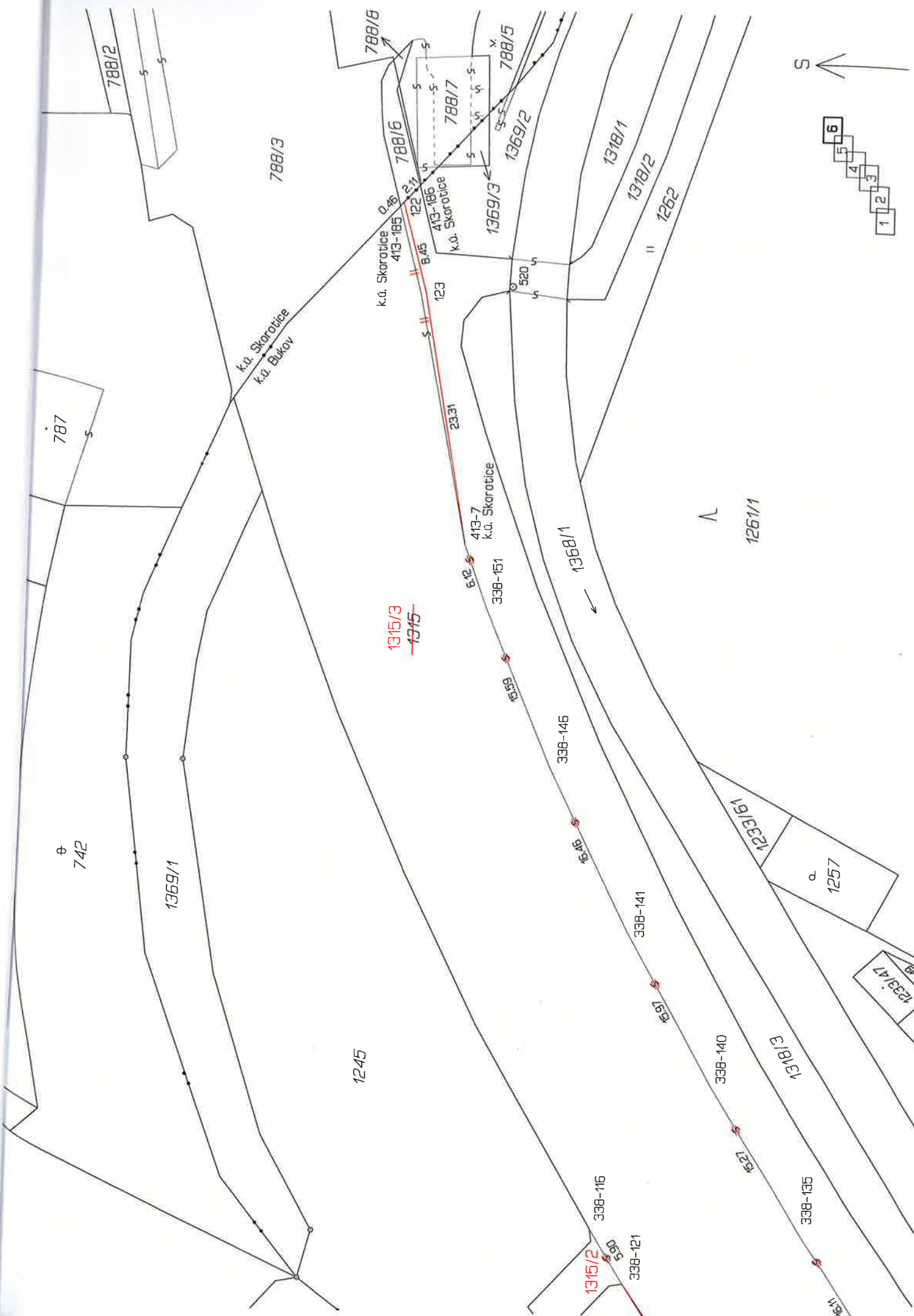
784/1
k.ú. Skorotice
k.ú. Bukov

785

1129

1124/1





1315/3
~~1315~~

1315/2

Seznam souřadnic (S-JTSK)

Číslo bodu	Souřadnice pro zápis do KN		Kód kvality	Poznámka
	Y	X		
99	762564.37	973581.73	3	obrubník
100	762560.20	973580.58	3	obrubník
101	762547.08	973576.98	3	obrubník
102	762535.36	973573.38	3	obrubník
103	762561.91	973600.73	3	obrubník
105	762522.21	973585.38	3	hřeb
106	762512.53	973581.48	3	hřeb
107	762502.60	973577.00	3	hřeb
108	762495.17	973573.11	3	hřeb
109	762487.70	973569.11	3	hřeb
110	762481.65	973565.72	3	hřeb
111	762475.15	973562.13	3	hřeb
113	762456.63	973527.01	3	obrubník
114	762387.18	973474.16	3	obrubník
115	762357.06	973449.33	3	obrubník
116	762335.58	973431.32	3	obrubník
117	762311.73	973411.20	3	obrubník
118	762283.71	973388.13	3	obrubník
119	762270.88	973378.34	3	obrubník
120	762262.19	973372.19	3	obrubník
122	762154.47	973343.31	3	obrubník
123	762162.70	973345.50	3	obrubník
338-116	762247.63	973362.47	3	obrubník
338-121	762252.65	973365.56	3	obrubník
338-123	762266.66	973394.82	3	obrubník
338-134	762260.60	973390.07	3	obrubník
338-135	762247.19	973381.18	3	obrubník
338-140	762234.29	973373.05	3	obrubník
338-141	762220.40	973365.12	3	obrubník
338-146	762205.68	973357.79	3	obrubník
338-151	762191.35	973351.71	3	obrubník
338-170	762321.44	973439.15	3	obrubník
338-171	762320.12	973438.40	3	obrubník
338-180	762310.29	973429.68	3	obrubník
338-188	762283.43	973407.64	3	obrubník
338-195	762357.09	973469.76	3	obrubník
338-211	762367.23	973478.43	3	obrubník
338-224	762393.31	973500.59	3	obrubník
338-233	762402.75	973508.57	3	obrubník
338-235	762417.64	973520.96	3	obrubník
338-237	762427.63	973528.89	3	obrubník
338-239	762436.39	973535.63	3	obrubník
338-243	762433.71	973509.26	3	obrubník
338-250	762412.77	973495.89	3	obrubník
338-253	762400.19	973485.22	3	obrubník
338-265	762472.85	973541.80	3	obrubník
338-266	762467.29	973538.10	3	obrubník
338-275	762483.41	973548.13	3	obrubník
338-276	762494.87	973554.56	3	obrubník
338-318	762457.23	973550.72	3	obrubník
338-344	762513.03	973563.92	3	obrubník
338-348	762529.77	973571.32	3	obrubník
338-350	762560.99	973580.68	3	obrubník
338-357	762573.81	973584.23	3	obrubník
338-360	762566.60	973602.01	3	obrubník
338-366	762538.86	973594.42	3	obrubník
338-382	762528.68	973591.34	3	obrubník
338-384	762599.23	973589.91	3	obrubník
338-387	762627.11	973594.54	3	hřeb
338-401	762639.12	973596.72	3	hřeb
413-7	762185.62	973349.60	3	obrubník = Skorotice
413-185	762154.82	973342.98	3	hřeb = Skorotice
413-186	762152.93	973344.72	3	obrubník = Skorotice
811-9	762343.40	973436.49	3	kolík
8019-205	762581.98	973586.06	3	obrubník
8019-206	762585.48	973586.84	3	obrubník
8019-211	762489.32	973574.15	3	obrubník
8019-212	762484.85	973575.35	3	obrubník
8019-213	762480.40	973546.32	3	obrubník
8019-214	762473.89	973542.42	3	obrubník
8061-90	762294.87	973396.40	3	kolík
8061-136	762405.34	973489.59	3	obrubník
8061-137	762385.06	973493.58	3	obrubník
8061-140	762380.40	973489.62	3	obrubník

VÝKAZ DOSAVADNÍHO A NOVÉHO STAVU ÚDAJŮ KATASTRU NEMOVITOSTÍ

Dosavadní stav				Nový stav														
Označení pozemku parcelním číslem	Výměra parcely			Druh pozemku	Označení pozemku parcelním číslem	Výměra parcely			Druh pozemku	Typ stavby	Způsob určení výměr	Porovnání se stavem evidence právních vztahů						
												Způsob využití	Díl přechází z pozemku označeného v		Číslo listu vlastnictví	Výměra dílu		Ozn. dílu
	ha	m ²		katastru nemovitostí		dřívější poz.evid	ha	m ²										
1313/1	3	07	00	ostat.pl. silnice	1313/1	1	58	41	ostat.pl. ostat. komunikace		0							
					1313/7			85	15	ostat.pl. ostat. komunikace		2	1313/1	1		85	15	
					1313/8			63	44	ostat.pl. silnice		2	1313/1	1		63	44	
	3	07	00			3	07	00										

<h3 style="margin: 0;">GEOMETRICKÝ PLÁN pro rozdělení pozemku</h3>	Geometrický plán ověřil úředně oprávněný zeměměřický inženýr:	Stejnopis ověřil úředně oprávněný zeměměřický inženýr:
	Jméno, příjmení: Ing. Karel Schiffneder	Jméno, příjmení:
	Číslo položky seznamu úředně oprávněných zeměměřických inženýrů: 1477/96	Číslo položky seznamu úředně oprávněných zeměměřických inženýrů:
	Dne: 30.1.2017 Číslo: 5/2017	Dne: Číslo :
	Náležitostmi a přesností odpovídá právním předpisům.	Tento stejnopis odpovídá geometrickému plánu v elektronické podobě uloženému v dokumentaci katastrálního úřadu
Vyhotovitel: KS GEODEZIE s.r.o., J. V. Sládka 3 415 01 Teplice Číslo plánu: 1176-485/2017 Okres: Ústí nad Labem Obec: Ústí nad Labem Kat. území: Bukov Mapový list: DKM, ÚSTÍ NAD LABEM 5-6/44 Dosavadním vlastníkům pozemků byla poskytnuta možnost seznámit se v terénu s průběhem navrhovaných nových hranic, které byly označeny předepsaným způsobem: viz. seznam souřadnic	Katastrální úřad souhlasí s očíslováním parcel.	Ověření stejnopisu geometrického plánu v listinné podobě.

Seznam souřadnic (S-JTSK)

Číslo bodu	Souřadnice pro zápis do KN			Poznámka
	Y	X	Kód kvality	
1169-67	762859.85	973635.28	3	obrubník
1169-68	762853.84	973638.02	3	obrubník
1169-69	762844.70	973642.31	3	obrubník
1169-70	762837.54	973646.00	3	obrubník
1169-71	762831.40	973649.49	3	obrubník
1169-72	762877.38	973607.63	3	obrubník
1169-73	762875.83	973607.54	3	obrubník
1169-83	762844.00	973601.81	3	obrubník
1169-84	762830.60	973598.27	3	obrubník
1169-85	762822.05	973595.16	3	obrubník
1169-89	762826.35	973652.75	3	obrubník
1169-90	762797.84	973672.11	3	obrubník
1169-91	762780.55	973672.40	3	obrubník
1169-92	762812.76	973590.58	3	obrubník
1169-93	762800.67	973583.77	3	obrubník
1169-94	762793.13	973580.66	3	obrubník
1169-95	762786.45	973578.53	3	obrubník
1169-96	762776.92	973577.94	3	obrubník
338-483	762735.30	973657.54	3	obrubník
338-506	762751.58	973666.08	3	obrubník
338-509	762772.63	973672.62	3	obrubník
338-731	762923.53	973534.86	3	obrubník
562-40	762763.60	973578.57	3	obrubník
8012-179	762871.99	973616.13	3	obrubník
8012-180	762867.70	973622.89	3	obrubník
8012-181	762856.55	973640.48	3	hřeb

333/1

Skorotická

1319/1

215/10

215/5

1313/1

215/11

215/12

1319/5

7.02

9.58

13.36

1169-95

1169-96

562-40

8.18

1169-94

1169-93

215/9

215/13

215/14

323

1313/8

234.1

338-483

195/1

338-506

6.02

338-507

7.42

8.96

338-509

338-508

17.31

7.93

1169-91

1169-90

18.41


1313/7

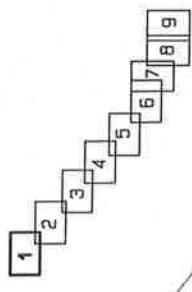
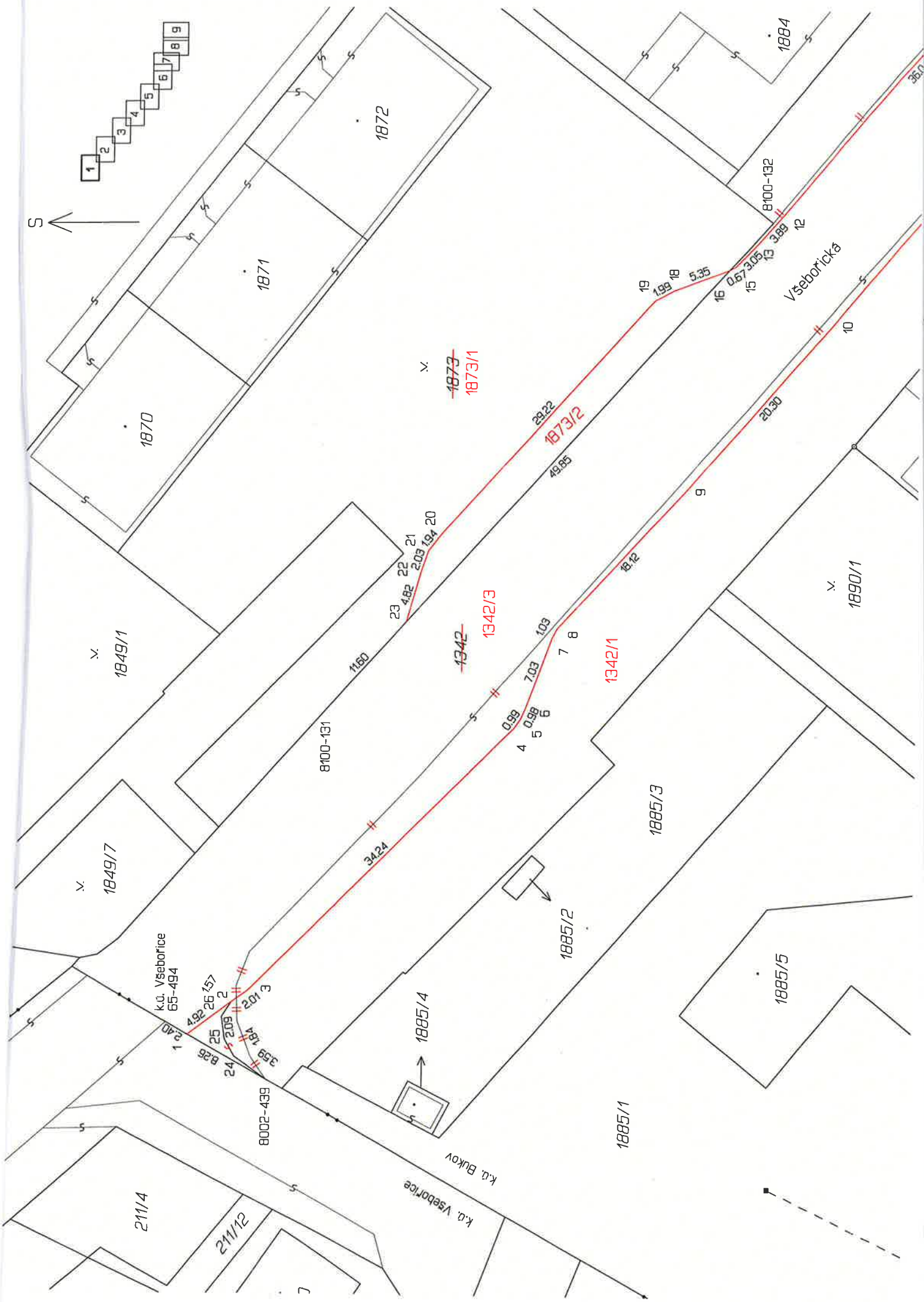
1314/2

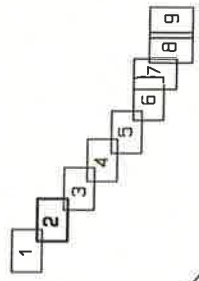
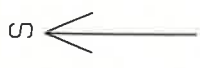
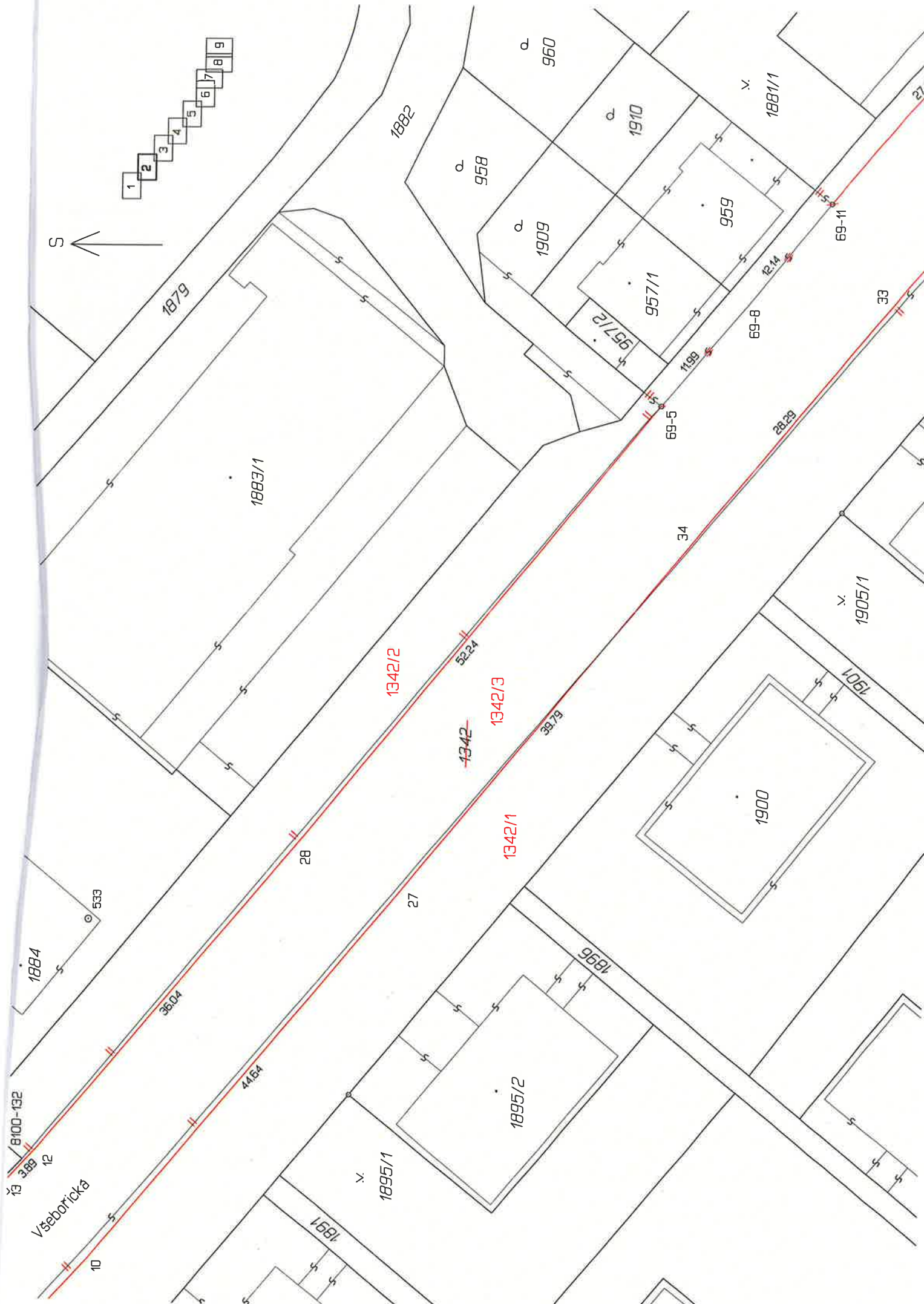
517/2

VÝKAZ DOSAVADNÍHO A NOVÉHO STAVU ÚDAJŮ KATASTRU NEMOVITOSTÍ															
Dosavadní stav					Nový stav										
Označení pozemku parcelním číslem	Výměra parcely			Druh pozemku	Označení pozemku parcelním číslem	Výměra parcely		Druh pozemku	Typ stavby	Způsob určení výměr	Porovnání se stavem evidence právních vztahů				
											Díl přechází z pozemku označeného v		Číslo listu vlastnictví	Výměra dílu	
	ha	m ²	Způsob využití	Způsob využití		Způsob využití	katastru nemovitostí	dřívější poz. evid.	ha		m ²				
517/3	*1)	26	12	ostat.pl. ostat. komunikace	517/3	8	13	ostat.pl. ostat. komunikace		2					
					517/4	15	25	ostat.pl. ostat. komunikace			2	517/3	1	15	25
					517/5	2	73	ostat.pl. silnice			2	517/3	1	2	73
1313/1	3	07	00	ostat.pl. silnice	1313/1	1	51	ostat.pl. ostat. komunikace		0					
					1313/4	85	15	ostat.pl. ostat. komunikace			2	1313/1	1	85	15
					1313/5		78	ostat.pl. ostat. komunikace			2	1313/1	1		78
					1313/6	69	90	ostat.pl. silnice			2	1313/1	1	69	90
1342	1	18	29	ostat.pl. ostat. komunikace	1342/1	31	86	ostat.pl. ostat. komunikace		0					
					1342/2	15	14	ostat.pl. ostat. komunikace			0	1342	1	15	14
					1342/3	71	29	ostat.pl. silnice			0	1342	1	71	29
1873		16	51	ostat.pl. zeleň	1873/1	15	35	ostat.pl. zeleň		0					
					1873/2	1	16	ostat.pl. silnice			0	1873	1	1	16
	*1)	67	92		4	67	91								

*1) Rozdíl vzniklý zaokrouhlením nových výměr dle přílohy 14.6 písm. a) vyhlášky č. 357/2013 Sb..

GEOMETRICKÝ PLÁN pro rozdělení pozemku		Geometrický plán ověřil úředně oprávněný zeměměřický inženýr:	Stejnopis ověřil úředně oprávněný zeměměřický inženýr:
Vyhotovitel: KS GEODEZIE s.r.o. J. V. Sládka 3 415 01 Teplice		Jméno, příjmení: Ing. Karel Schiffneder	Jméno, příjmení: Ing. Karel Schiffneder
Číslo plánu: 1169-462/2016		Číslo položky seznamu úředně oprávněných zeměměřických inženýrů: 1477/96	Číslo položky seznamu úředně oprávněných zeměměřických inženýrů: 1477/96
Okres: Ústí nad Labem		Dne: 16.11.2016	Dne: 23.11.2016
Obec: Ústí nad Labem		Číslo: 56/2016	Číslo: 48-4/2016
Kat. území: Bukov		Náležitostmi a přesností odpovídá právním předpisům.	
Mapový list: DKM, ÚSTÍ NAD LABEM 5-6/41, 5-6/42, 5-6/44		Tento stejnopis odpovídá geometrickému plánu v elektronické podobě uloženému v dokumentaci katastrálního úřadu	
Dosavadním vlastníkům pozemků byla poskytnuta možnost seznámit se v terénu s průběhem navrhovaných nových hranic, které byly označeny předepsaným způsobem: viz. seznam souřadnic		Katastrální úřad souhlasí s očíslováním parcel.	
		Ověření stejnopisu geometrického plánu v listinné podobě.	
		<p>KÚ pro Ústecký kraj KP Ústí nad Labem Pavína Hanuschová PGP-892/2016-510 2016.11.23 09:52:28 CET</p> 	





8100-132
3.88 12
Vseborická
10

1884

533

36.04

44.64

28

27

1342/2

~~1342~~

1342/3

1342/1

39.79

1895/1

1895/2

968

1900

1901

1905/1

34

28.29

69-5

69-8

69-11

33

27.11

1879

1883/1

1882

958

960

1909

1910

959

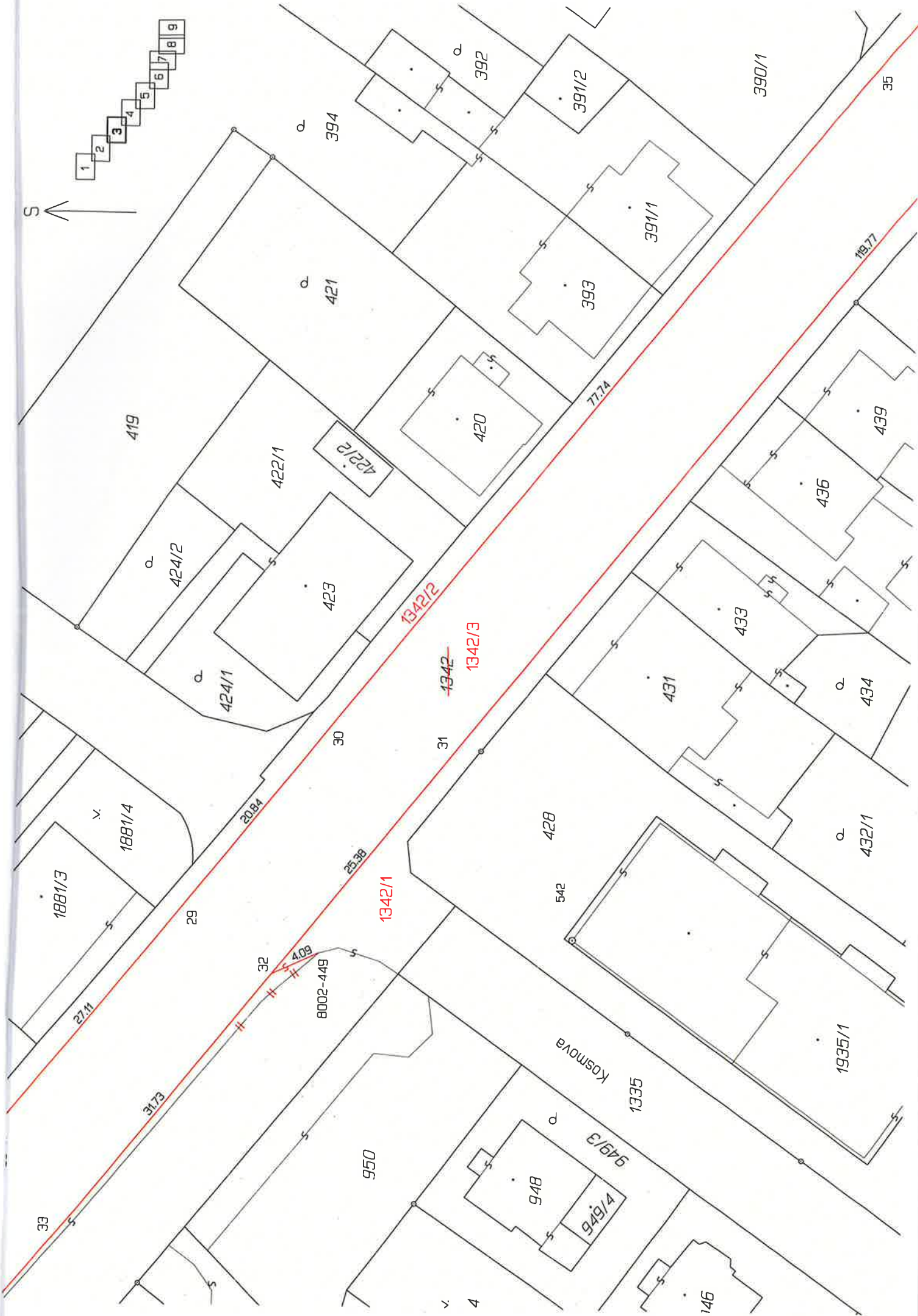
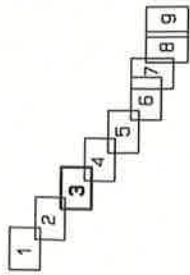
957/1

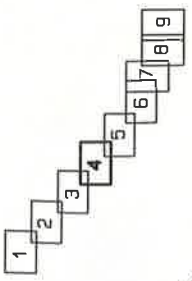
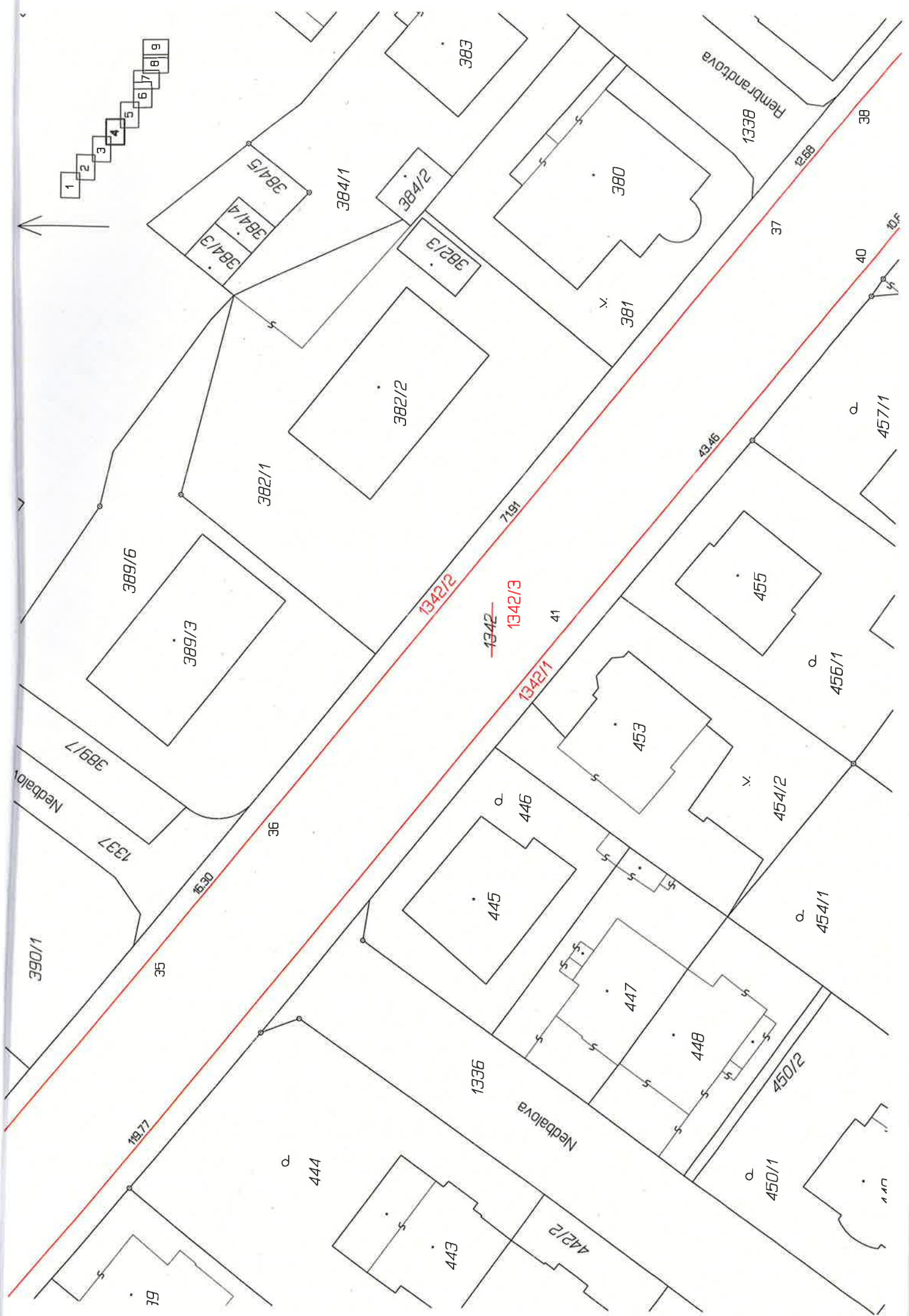
957/2

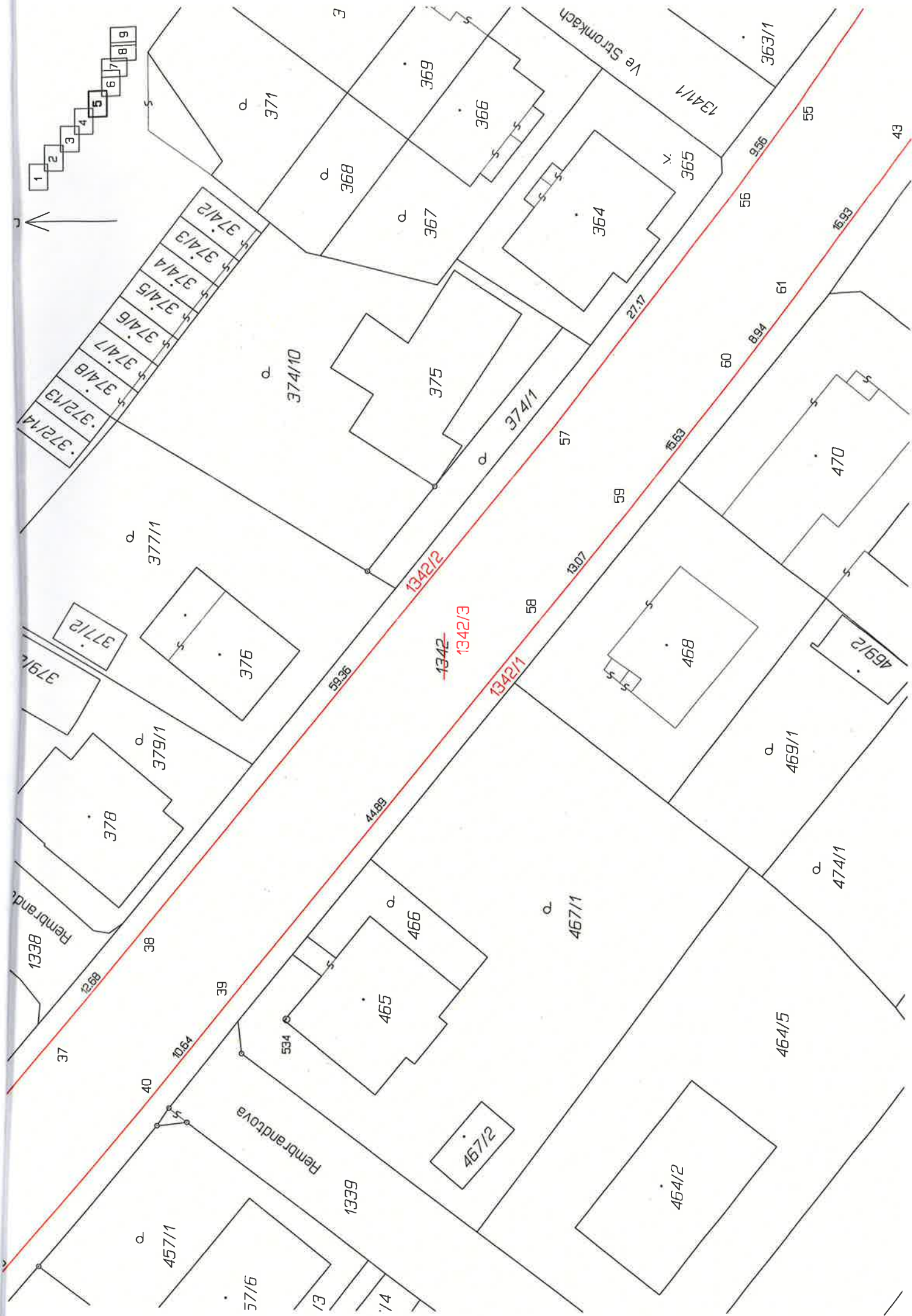
11.89

12.14

1881/1







- 1
- 2
- 3
- 4
- 5
- 6
- 7
- 8
- 9



Rembrandtova

Ve Stronkach

Rembrandtova

~~1342~~
1342/3

1342/1

1342/2

1339

464/2

464/5

469/1

474/1

469/2

470

468

466

465

467/2

467/1

457/1

57/6

13

14

58

59

57

374/10

375

374/1

371

368

367

366

365

364

363/1

1341/1

61

56

55

60

59

563

58

57

56

55

56

55

56

55

56

55

56

55

56

55

56

55

56

55

56

55

56

55

56

55

56

55

56

55

56

55

56

55

56

55

56

55

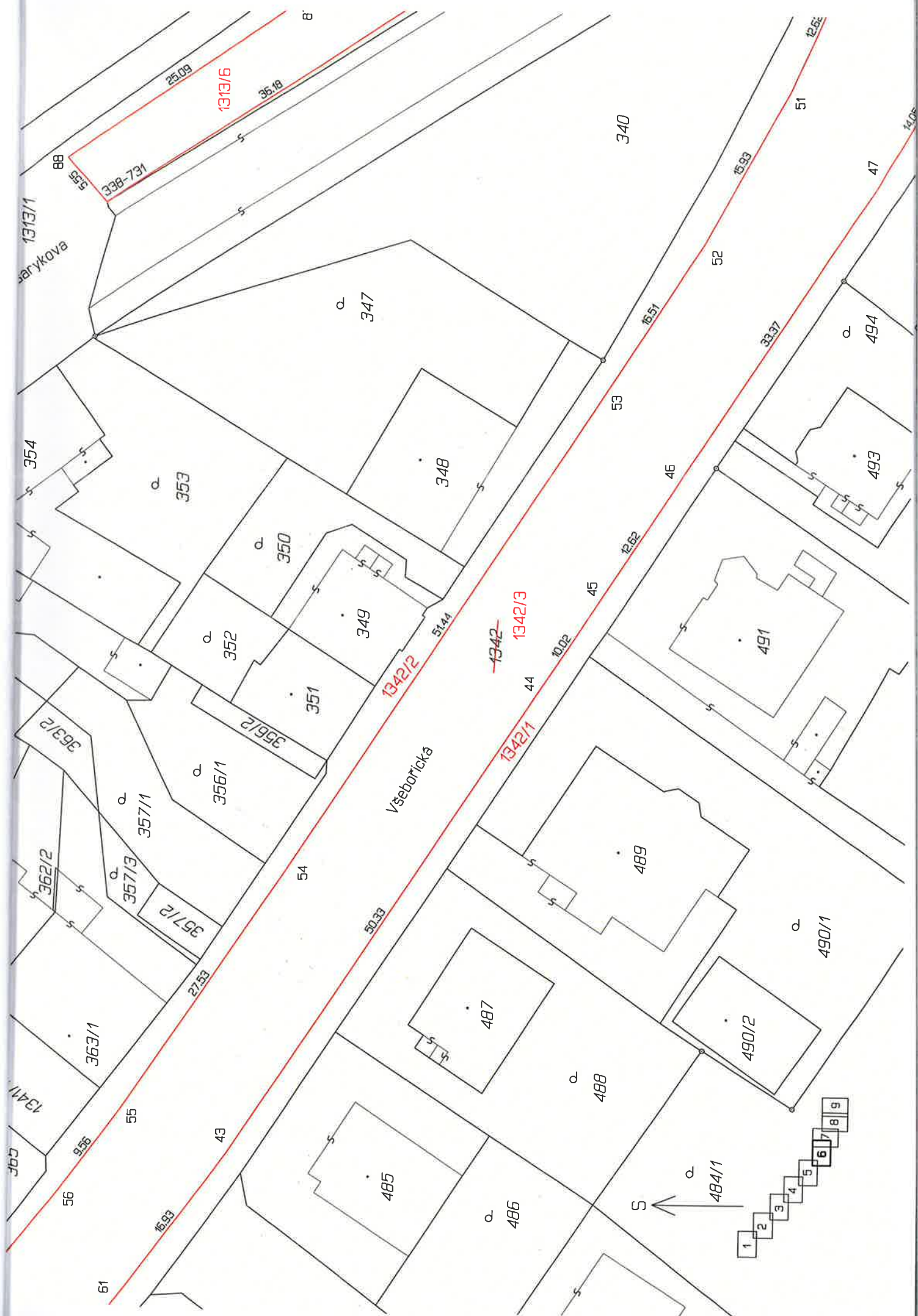
56

55

56

55

56



Marykova

Vseborická

338-731

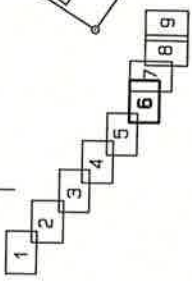
1313/6

1342/2

~~1342~~
1342/3

1342/1

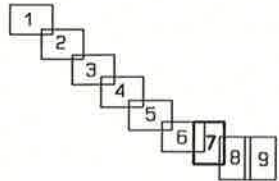
484/1



S

Masarykova

1313/1



88
535
338-731

1313/6

221/1

311/3

313/1

347

87

86

39.81

313/11

313/12

340

234

313/10

16.51

52

15.93

51

12.62

1342/2

10.11

858-1

517/3

79

78

77

76

75

74

80

9.13

81

14.17

237

194

47

14.05

48

8.15

42

201

49

~~1342~~
1342/3

62

63

2.16

10.51

97

98

159

157

72

73

8012-177

8012-179

1342/1

8012-178

517/5

8012-180

495/6

495/2

509/2

15.15

64

11.69

65

122

99

15.45

16.28

14.69

67

6.58

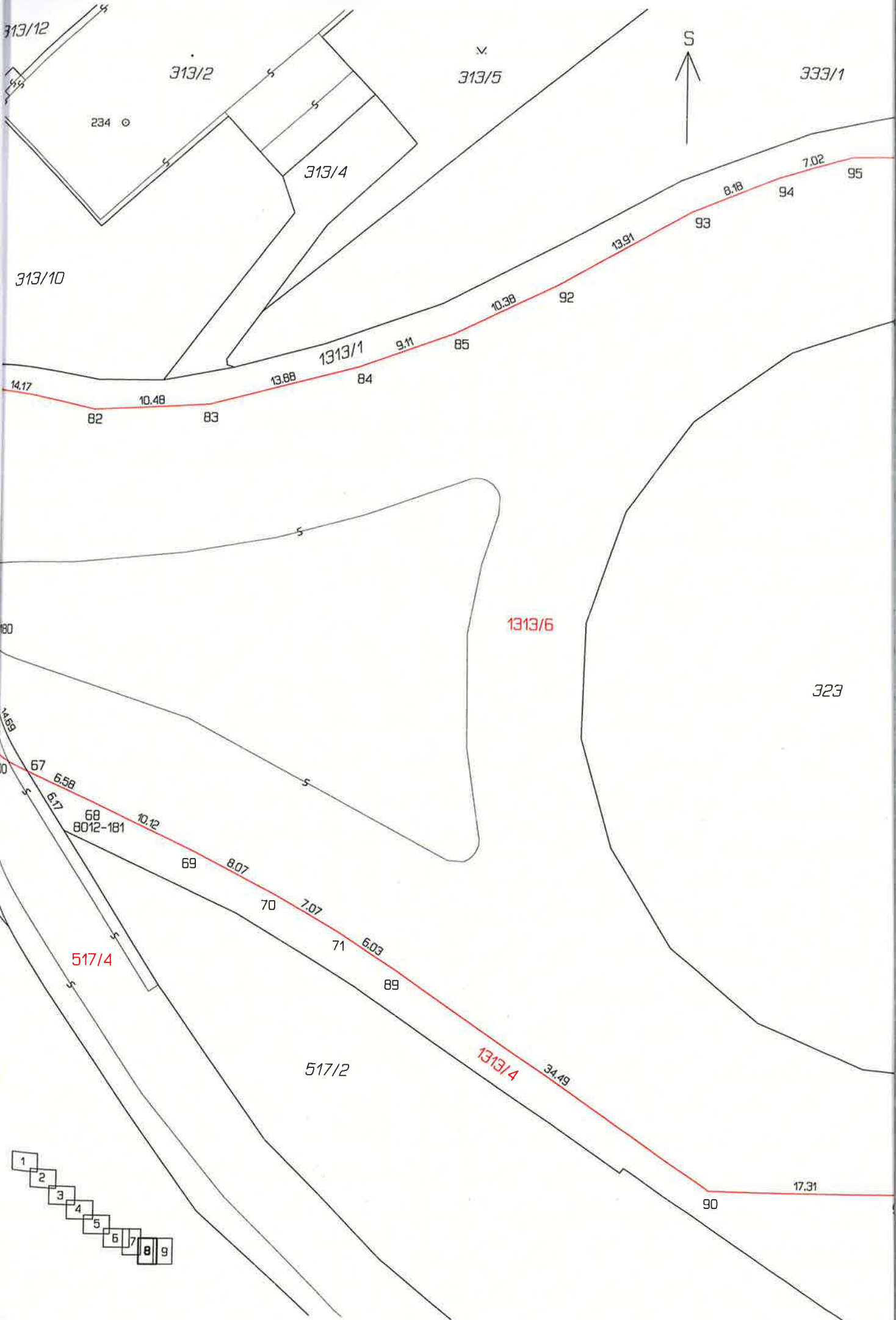
68

8012-

8808-157

517/4

75/4



313/12

313/2

313/5

333/1

234

313/4

313/10

1313/1

14.17

82

10.48

83

13.88

84

9.11

85

10.38

92

13.91

93

8.18

94

7.02

95

80

1313/6

323

14.68

80

67

6.58

6.17

68

8012-181

10.12

69

8.07

70

7.07

71

6.03

89

517/4

517/2

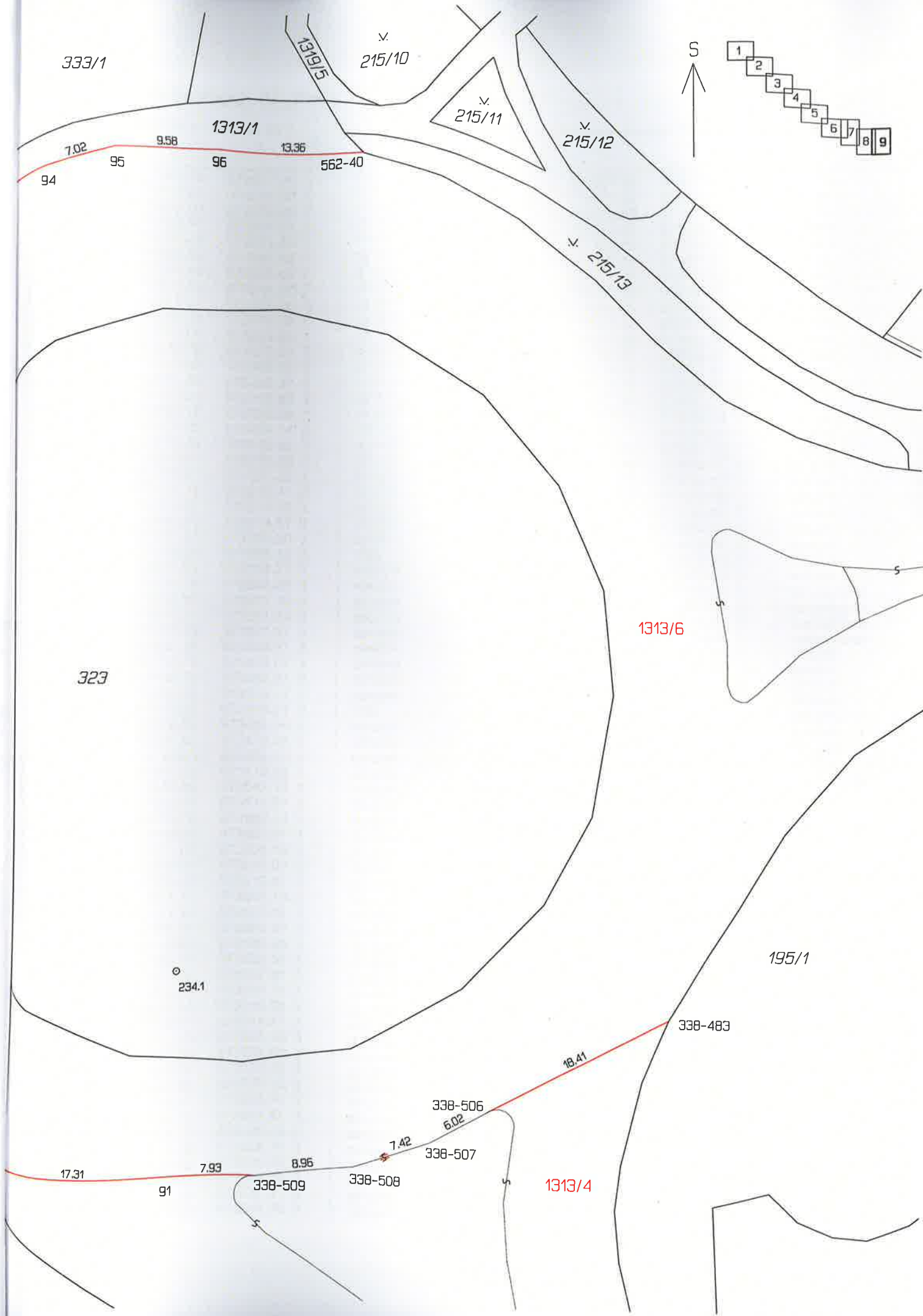
1313/4

34.49

17.31

90

- 1
- 2
- 3
- 4
- 5
- 6
- 7
- 8
- 9



333/1

v. 215/10

1319/5

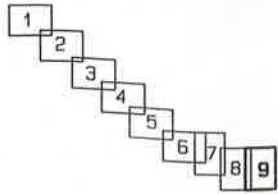
v. 215/11

v. 215/12

1313/1

v. 215/13

S



7.02

9.58

13.36

94

95

96

562-40

323

1313/6

o 234.1

195/1

338-483

18.41

338-506

6.02

338-507

7.42

1313/4

17.31

7.93

8.96

91

338-509

338-508

Seznam souřadnic (S-JTSK)

Číslo bodu	Souřadnice pro zápis do KN		Kód kvality	Poznámka	Číslo bodu	Souřadnice pro zápis do KN		Kód kvality	Poznámka
	Y	X				Y	X		
1	763422.20	973211.41	3	hřeb	71	762831.40	973649.49	3	
2	763419.20	973215.35	3	hřeb	72	762877.38	973607.63	3	obrubník
3	763418.00	973216.96	3	obrubník	73	762875.83	973607.54	3	obrubník
4	763393.71	973241.03	3	obrubník	74	762874.77	973606.41	3	obrubník
5	763392.89	973241.58	3	obrubník	75	762875.13	973604.90	3	obrubník
6	763392.02	973241.98	3	obrubník	76	762878.43	973601.68	3	obrubník
7	763385.44	973244.42	3	obrubník	77	762882.30	973597.02	3	obrubník
8	763384.54	973244.89	3	obrubník	78	762886.42	973591.27	3	obrubník
9	763371.17	973257.08	3	obrubník	79	762882.70	973584.71	3	obrubník
10	763355.83	973270.36	3	obrubník	80	762875.44	973593.80	3	obrubník
12	763345.89	973265.59	3	obrubník	81	762868.26	973599.42	3	obrubník
13	763348.79	973263.03	3	obrubník	82	762854.43	973602.45	3	obrubník
15	763350.98	973260.92	3	obrubník	83	762844.00	973601.81	3	obrubník
16	763351.33	973260.32	3	obrubník	84	762830.60	973598.27	3	obrubník
18	763353.21	973255.33	3	obrubník	85	762822.05	973595.16	3	obrubník
19	763354.17	973253.59	3	obrubník	86	762903.61	973565.04	3	obrubník
20	763375.95	973234.14	3	obrubník	87	762905.11	973551.86	3	obrubník
21	763377.48	973232.96	3	obrubník	88	762919.37	973531.22	3	obrubník
22	763379.41	973232.35	3	obrubník	89	762826.35	973652.75	3	obrubník
23	763383.97	973231.03	3	obrubník	90	762797.84	973672.11	3	obrubník
24	763424.15	973215.71	3	obrubník	91	762780.55	973672.40	3	obrubník
25	763422.57	973214.79	3	obrubník	92	762812.76	973590.58	3	obrubník
26	763420.51	973214.51	3	obrubník	93	762800.67	973583.77	3	obrubník
27	763321.31	973298.60	3	obrubník	94	762793.13	973580.66	3	obrubník
28	763318.04	973288.44	3	hřeb	95	762786.45	973578.53	3	obrubník
29	763237.51	973353.21	3	obrubník	96	762776.92	973577.94	3	obrubník
30	763221.26	973366.22	3	obrubník	97	762886.49	973606.23	3	nestabilizován
31	763223.95	973377.10	3	obrubník	98	762878.96	973607.39	3	nestabilizován
32	763243.71	973361.24	3	obrubník	99	762871.06	973630.34	3	nestabilizován
33	763268.40	973341.37	3	obrubník	100	762861.67	973634.48	3	nestabilizován
34	763290.36	973323.57	3	obrubník	69-5	763277.27	973321.04	3	obrubník
35	763160.79	973415.01	3	obrubník	69-8	763268.05	973328.66	3	obrubník
36	763148.10	973425.21	3	obrubník	69-11	763258.55	973336.18	3	obrubník
37	763092.10	973470.27	3	obrubník	338-483	762735.30	973657.54	3	obrubník
38	763082.22	973478.21	3	hřeb	338-506	762751.58	973666.08	3	obrubník
39	763088.56	973486.04	3	obrubník	338-509	762772.63	973672.62	3	obrubník
40	763095.90	973479.46	3	obrubník	338-731	762923.53	973534.86	3	obrubník
41	763130.65	973452.13	3	obrubník	562-40	762763.60	973578.57	3	obrubník
42	762901.83	973615.90	3	obrubník	858-1	762891.84	973602.09	3	sloupek plotu
43	763010.24	973547.14	3	obrubník	8002-439	763426.23	973218.63	6	hřeb
44	762968.15	973574.67	3	obrubník	8002-449	763241.59	973364.73	6	obrubník
45	762959.76	973580.14	3	obrubník	8008-157	762866.34	973641.72	3	kolík
46	762949.20	973587.01	3	obrubník	8012-177	762883.80	973614.58	3	obrubník
47	762921.20	973605.13	3	obrubník	8012-178	762881.42	973618.28	3	obrubník
48	762909.00	973612.07	3	obrubník	8012-179	762871.99	973616.13	3	obrubník
49	762900.02	973616.81	3	obrubník	8012-180	762867.70	973622.89	3	obrubník
50	762901.16	973602.13	3	obrubník	8012-181	762856.55	973640.48	3	hřeb
51	762912.69	973597.02	3	obrubník	8100-131	763392.65	973223.24	6	obrubník
52	762926.71	973589.47	3	obrubník	8100-132	763346.89	973264.31	6	hřeb
53	762940.60	973580.59	3	obrubník	65-494	763421.05	973209.35	3	hřeb = k.o. Všebořice
54	762983.69	973552.57	3	obrubník					
55	763006.58	973537.31	3	obrubník					
56	763014.34	973531.76	3	obrubník					
57	763035.98	973515.38	3	obrubník					
58	763053.61	973514.17	3	obrubník					
59	763043.43	973522.33	3	obrubník					
60	763031.09	973531.89	3	obrubník					
61	763023.92	973537.22	3	obrubník					
62	762891.60	973605.30	3	obrubník					
63	762889.47	973605.77	3	obrubník					
64	762886.45	973623.51	3	obrubník					
65	762875.77	973628.23	3	obrubník					
66	762874.69	973628.75	3	obrubník					
67	762859.85	973635.28	3	obrubník					
68	762853.84	973638.02	3	obrubník					
69	762844.70	973642.31	3	obrubník					
70	762837.54	973646.00	3	obrubník					

VÝKAZ DOSAVADNÍHO A NOVÉHO STAVU ÚDAJŮ KATASTRU NEMOVITOSTÍ

Dosavadní stav				Nový stav												
Označení pozemku parcelním číslem	Výměra parcely		Druh pozemku	Označení pozemku parcelním číslem	Výměra parcely		Druh pozemku	Typ stavby	Způsob určení výměr	Porovnání se stavem evidence právních vztahů						
										Díl přechází z pozemku označeného v		Číslo listu vlastnictví	Výměra dílu		Ozn. dílu	
	ha	m ²	Způsob využití		ha	m ²	Způsob využití	Způsob využití		katastru nemovitostí	dřívější poz. evid.		ha	m ²		
1848	31	29	<u>ostat.pl.</u> ostat. komunikace	1848/1	31	27	<u>ostat.pl.</u> ostat. komunikace		0							
				1848/2		2	<u>ostat.pl.</u> silnice		0	1848		1				2
1849/7	1	66	<u>ostat.pl.</u> zeleň	1849/7	1	52	<u>ostat.pl.</u> zeleň		0							
				1849/8		14	<u>ostat.pl.</u> silnice		0	1849/7		1				14
1873	16	51	<u>ostat.pl.</u> zeleň	1873/3	16	46	<u>ostat.pl.</u> zeleň		0							
				1873/4		5	<u>ostat.pl.</u> silnice		0	1873		1				5
	49	46			49	46										

<h3>GEOMETRICKÝ PLÁN pro rozdělení pozemku</h3>	Geometrický plán ověřil úředně oprávněný zeměměřický inženýr: Jméno, příjmení: Ing. Karel Schiffneder Číslo položky seznamu úředně oprávněných zeměměřických inženýrů: 1477/96 Dne: 30.1.2017 Číslo: 6/2017 Náležitostmi a přesností odpovídá právním předpisům.	Stejnopis ověřil úředně oprávněný zeměměřický inženýr: Jméno, příjmení: Číslo položky seznamu úředně oprávněných zeměměřických inženýrů: Dne: Číslo : Tento stejnopis odpovídá geometrickému plánu v elektronické podobě uloženému v dokumentaci katastrálního úřadu	
	Katastrální úřad souhlasí s očišlováním parcel.		
	Ověření stejnopisu geometrického plánu v listinné podobě.		
	Vyhotovitel: KS GEODEZIE s.r.o. J. V. Sládka 3 415 01 Teplice Číslo plánu: 1175-484/2017 Okres: Ústí nad Labem Obec: Ústí nad Labem Kat. území: Bukov Mapový list: DKM, ÚSTÍ NAD LABEM 5-6/41		
	Dosavadním vlastníkům pozemků byla poskytnuta možnost seznámit se v terénu s průběhem navrhovaných nových hranic, které byly označeny předepsaným způsobem: viz. seznam souřadnic		

Seznam souřadnic (S-JTSK)

Číslo bodu	Souřadnice pro zápis do KN		Kód kvality	Poznámka
	Y	X		
1	763404.99	973211.31	6	obrubník
2	763402.63	973213.57	6	obrubník
476-186	763415.35	973201.35	3	obrubník
1153-8	763399.19	973205.38	3	obrubník
1153-9	763399.08	973209.93	3	obrubník
1153-23	763405.54	973211.88	6	obrubník
1153-24	763403.09	973214.04	6	obrubník
8100-131	763392.65	973223.24	6	obrubník

