

MmÚ
Odbor dopravy a majetku
Velká Hradební 8
401 00 Ústí nad Labem

V Ústí nad Labem dne: 22.10.2015

150415

MAGISTRÁT MĚSTA podatelna ÚSTÍ NAD LABEM	čís. dopor.
Došle: 26. 10. 2015	zpracovatel
Č.j.: Přílohy	ukl. zn.

Dovoluji si vás požádat o převzetí dokončených veřejných komunikací a veřejného osvětlení, včetně pozemků pod nimi do majetku města Ústí nad Labem standartním způsobem, tedy formou bezúplatného převodu.

Jedná se konkrétně o komunikace a veřejné osvětlení vybudované na parcelách č. 899/237, 899/511, 899/510 a 899/536 v k.ú. Skorotice u Ústí nad Labem, které byly vybudovány v souladu se stavebním povolením Č.j.:**MM/OD/SÚ/28999/2011/BaueJ** ze dne 28.3.2011 a Č.j.:**MM/OD/SÚ/53727/2012/BaueJ** ze dne 10.10.2012 a zkolaudovány kolaudačním souhlasem s užíváním stavby Č.j.:**MM/ODM/SÚ/69652/2012/BaueJ**) ze dne 21.12.2012 a kolaudačním souhlasem s užíváním stavby Č.j.:**MM/ODM/SÚ/69653/2012/BaueJ**) ze dne 21.12.2012.

Uvedené komunikace určené k převzetí do majetku města Ústí n.L. již byly pojmenovány usnesením zastupitelstva č. 426/14 ze dne 2.6.2014 a to názvy ulic: „Lísková, Bezinková, K Dubině, Jílová, Trnková“ a již dříve pojmenovaná: „V Lánech“ a jsou umístěny na parcelách určených k převzetí do majetku města Ústí n.L. č. 899/237, 899/511, 899/510 a 899/536, všechny v katastrálním území Skorotice u Ústí nad Labem.

S pozdravem

Petr Ryšavý



VÝPIS Z KATASTRU NEMOVITOSTÍ

prokazující stav evidovaný k datu 12.01.2016 15:55:02

Vyhotoveno bezúplatně dálkovým přístupem pro účel: Správa majetku, č.j.: 150415/2015 pro Město Ústí nad Labem

Okres: CZ0427 Ústí nad Labem

Obec: 554804 Ústí nad Labem

Kat.území: 748480 Skorotice u Ústí nad Labem

List vlastnictví: 555

V kat. území jsou pozemky vedeny v jedné číselné řadě

A Vlastník, jiný oprávněný	Identifikátor	Podíl
----------------------------	---------------	-------

Vlastnické právo

Ryšavý Petr, [REDACTED]

ČÁSTEČNÝ VÝPIS

B Nemovitosti

Pozemky

Parcela	Výměra[m2]	Druh pozemku	Způsob využití	Způsob ochrany
899/237	715	ostatní plocha	ostatní komunikace	
899/510	1640	ostatní plocha	ostatní komunikace	
899/511	1302	ostatní plocha	ostatní komunikace	
899/536	8414	ostatní plocha	ostatní komunikace	

B1 Jiná práva - Bez zápisu

C Omezení vlastnického práva

Typ vztahu

Oprávnění pro

Povinnost k

o Věcné břemeno (podle listiny)

za účelem strpět vedení a provozování vodovodního a kanalizačního řadu, jakož i vstup a vjezd na předmětné nemovitosti za účelem údržby, oprav a odstranění havárií na vodovodním a kanalizačním řadu

Severočeská vodárenská společnost a.s., Přítkovská 1689/14, Trnovany, 41501 Teplice, RČ/IČO: 49099469	Parcela: 899/510	V-510/2013-510
	Parcela: 899/511	V-510/2013-510
	Parcela: 899/536	V-510/2013-510

Listina Smlouva o zřízení věcného břemene - úplatná ze dne 08.02.2013. Právní účinky vkladu práva ke dni 15.02.2013.

V-510/2013-510

Pořadí k datu podle právní úpravy účinné v době vzniku práva

o Věcné břemeno (podle listiny)

za účelem strpění vedení a provozování vodovodního a kanalizačního řadu, jakož i vstupu a vjezdu za účelem údržby, oprav a odstranění havárií na vodovodním a kanalizačním řadu

Severočeská vodárenská společnost a.s., Přítkovská 1689/14, Trnovany, 41501 Teplice, RČ/IČO: 49099469	Parcela: 899/237	V-1611/2013-510
-------------------------------------------------------------------------------------------------------	------------------	-----------------

Listina Smlouva o zřízení věcného břemene - úplatná ze dne 02.05.2013. Právní účinky vkladu práva ke dni 06.05.2013.

V-1611/2013-510

Pořadí k datu podle právní úpravy účinné v době vzniku práva

o Věcné břemeno (podle listiny)

spočívající v právu zřídit a provozovat plynárenské zařízení včetně jeho příslušenství, právu vstupovat a vjíždět v souvislosti se zřízením, stavebními úpravami, opravami a provozováním distribuční soustavy a plynovodních přípojek, v rozsahu dle geometrického

VÝPIS Z KATASTRU NEMOVITOSTÍ
prokazující stav evidovaný k datu 12.01.2016 15:55:02

Okres: CZ0427 Ústí nad Labem Obec: 554804 Ústí nad Labem
Kat.území: 748480 Skorotice u Ústí nad Labem List vlastnictví: 555

V kat. území jsou pozemky vedeny v jedné číselné řadě

Typ vztahu
Oprávnění pro

Povinnost k

plánu č. 978-38/2013

RWE GasNet, s.r.o., Klišská 940/96,	Parcela: 899/237	V-3342/2013-510
Kliše, 40001 Ústí nad Labem,	Parcela: 899/510	V-3342/2013-510
RČ/IČO: 27295567	Parcela: 899/511	V-3342/2013-510
	Parcela: 899/536	V-3342/2013-510

Listina Smlouva o zřízení věcného břemene - úplatná ze dne 23.08.2013. Právní účinky vkladu práva ke dni 28.08.2013.

V-3342/2013-510

Pořadí k datu podle právní úpravy účinné v době vzniku práva

o Věcné břemeno umístění a provoz. elektrorozvodného zařízení

Zřízení a provozování distribuční soustavy na dobu neurčitou a úplatně dle geometrického plánu č. 1044-1275/2015

ČEZ Distribuce, a. s., Teplická	Parcela: 899/237	V-5210/2015-510
874/8, Děčín IV-Podmokly, 40502	Parcela: 899/510	V-5210/2015-510
Děčín, RČ/IČO: 24729035	Parcela: 899/511	V-5210/2015-510
	Parcela: 899/536	V-5210/2015-510

Listina Smlouva o zřízení věcného břemene - úplatná č.j.IV-12-4009438 ze dne 09.06.2015. Právní účinky zápisu ke dni 18.06.2015. Zápis proveden dne 10.07.2015.

V-5210/2015-510

Pořadí k 18.06.2015 09:15

D Jiné zápisy - Bez zápisu

Plomby a upozornění - Bez zápisu

E Nabývací tituly a jiné podklady zápisu

Listina

o Kupní smlouva V11 99/1999 ze dne 8.1.1999, právní účinky vkladu ke dni 8.1.1999.

POLVZ:30/1999 Z-6400030/1999-510

Pro: [REDACTED]

o Kupní smlouva V11 2100/1999 ze dne 29.4.1999, právní účinky vkladu ke dni 30.4.1999.

POLVZ:58/1999 Z-6400058/1999-510

Pro: [REDACTED]

o Kupní smlouva V11 6411/1999 ze dne 20.12.1999, právní účinky vkladu ke dni 22.12.1999.

POLVZ:150/1999 Z-6400150/1999-510

Pro: [REDACTED]

o Kupní smlouva V11 6411/1999 ze dne 20.12.1999, právní účinky vkladu ke dni 22.12.1999.

POLVZ:150/1999 Z-6400150/1999-510

Pro: [REDACTED]

o Smlouva kupní ze dne 17.10.2002. Právní účinky vkladu práva ke dni 17.10.2002.

V-3553/2002-510

Pro: [REDACTED]

Nemovitosti jsou v územním obvodu, ve kterém vykonává státní správu katastru nemovitostí ČR
Katastrální úřad pro Ústecký kraj, Katastrální pracoviště Ústí nad Labem, kód: 510.







MAGISTRÁT MĚSTA ÚSTÍ NAD LABEM

Velká Hradební 8

PSČ 401 00, schránka 100

ODBOR DOPRAVY A MAJETKU


Váš dopis značky/ze dne	Evidenční číslo	Naše značka	Vyřizuje	Datum
3.11.2015	157026/15	MM/ODM/ÚP/65283/2015/FriK	Frišová/461	9.11.2015

Magistrát města Ústí nad Labem
Odbor dopravy a majetku
Ing. Röhrlová Romana
Velká Hradební 8
401 00 Ústí nad Labem

Věc: Stanovisko k záměru bezúplatného nabytí pozemků v k.ú. Skorotice u Ústí nad Labem

Odbor dopravy a majetku Magistrátu města Ústí nad Labem jako majetkový správce místní komunikace **souhlasí** se záměrem bezúplatného nabytí pozemků p.č. 899/237, 899/511, 899/510, 899/536 k.ú. Skorotice u Ústí nad Labem do vlastnictví Statutárního města Ústí nad Labem.

S pozdravem



Ing. Dalibor Dařílek
vedoucí odboru dopravy a majetku

MAGISTRÁT
MĚSTA ÚSTÍ NAD LABEM
Odbor dopravy a majetku
-27-



Vaše značka	Evidenční č.	Vyřizuje/linka	Datum
	158478/2015	Poleník/1247	11. listopadu 2015


Věc : Stanovisko k nabytí pozemků formou darování

Na základě Vaší žádosti ze dne 3.11.2015, týkající se záměru nabytí pozemků p.č. 899/237, p.č. 899/511, p.č. 899/510 a p.č. 899/536 v k.ú. Skorotice u Ústí nad Labem do majetku Statutárního města Ústí nad Labem formou darování Vám sdělujeme, že k nabytí výše uvedených pozemků včetně příslušenství, tj. dokončených veřejných komunikací a veřejného osvětlení do majetku města **nemáme námitek**.

V případě nabytí VO do majetku města dojde z důvodu zvýšení počtu světelných bodů ke zvýšení platby za provoz a správu VO včetně elektrické energie o 5 917,- Kč měsíčně (tj. 71 004,- Kč ročně) včetně DPH. (ceny roku 2014).

S pozdravem

MAGISTRÁT
MĚSTA ÚSTÍ NAD LABEM
Odbor školství, kultury, sportu


PhDr. Jana Müllerová, PhD.
vedoucí odboru ŠKSS

Magistrát města Ústí nad Labem
Odbor dopravy a majetku
--- z d e ---



ODBOR ROZVOJE MĚSTA

ODM
Ing. Romana Röhlová
- Zde -

VÁŠ DOPIS ZNAČKY/ZE DNE

EVID. Č.

NAŠE ZNAČKA
ORM/OPRI/M/138/15

VYŘIZUJE/ LINKA
Ing. Hana Šedá

V ÚSTÍ NAD LABEM
3.12.2015

Stanovisko ORM/OPRI k nabytí pozemkových parcel č. 899/237, 899/511, 899/510 a 899/536 v k.ú. Skorotice u Ústí nad Labem včetně příslušenství, tj. dokončených veřejných komunikací a veřejného osvětlení, formou darování do majetku Statutárního města Ústí nad Labem. Jedná se o ulice Lísková, Bezinková, K Dubině, Jílová, Trnková, V Lánech:

- **K nabytí výše uvedených pozemkových parcel sdělujeme, že se v daném území připravuje realizace stavby „Dostavba kanalizačního systému městské části Božtěšice a Skorotice“. Pozemek p.č. 899/511 v k.ú. Skorotice u Ústí nad Labem patří mezi dotčené pozemky této připravované stavby. Dle výkresové dokumentace je zde navržené budoucí zařízení kanalizační stoky H4 (viz přehledná situace stavby). Na stavbu kanalizace je vydáno pravomocné stavební povolení, jinak nemáme za přípravu a realizaci investic další připomínky.**

MAGISTRÁT
MĚSTA ÚSTÍ NAD LABEM
odbor rozvoje města

Ing. Eva Sartnerová
vedoucí Odboru rozvoje města
Magistrátu města Ústí nad Labem

Od: Končal Michal, Bc.
Odesláno: 3. listopadu 2015 15:04
Komu: Röhrlová Romana, Ing.
Kopie: Šašková Marta; Dostálová Tereza
Předmět: RE: 150415/2015 - stanovisko k převzetí dokončených veřejných komunikací a veřejného osvětlení včetně pozemků pod nimi v k.ú. Skorotice u ÚL

Dobrý den. Za odd. SR souhlasíme s bezúplatným převodem. Bez námitek.

S pozdravem

Ing. Michal Končal
Magistrát města Ústí nad Labem
Odbor rozvoje města
Oddělení strategického rozvoje
Velká Hradební 2336/8
Ústí nad Labem PSČ 401 00
tel. 475 271 830, kancelář: 301
Email: michal.koncal@mag-ul.cz



www.usti-nad-labem.cz

From: Röhrlová Romana, Ing.
Sent: Tuesday, November 03, 2015 1:15 PM
To: Adamčík Jan, Bc. <Jan.Adamcik@mag-ul.cz>; Saletová Ivana <Ivana.Saletova@mag-ul.cz>; Končal Michal, Bc. <Michal.Koncal@mag-ul.cz>; Poleník Stanislav <Stanislav.Polenik@mag-ul.cz>; Frišová Kateřina <Katerina.Frisova@mag-ul.cz>
Cc: Šartnerová Eva, Ing. <Eva.Sartnerova@mag-ul.cz>; Müllerová Jana, PhDr. <Jana.Mullerova@mag-ul.cz>; Dařílek Dalibor <Dalibor.Darilek@mag-ul.cz>; Vlček Roman <Roman.Vlcek@mag-ul.cz>
Subject: 150415/2015 - stanovisko k převzetí dokončených veřejných komunikací a veřejného osvětlení včetně pozemků pod nimi v k.ú. Skorotice u ÚL

Dobrý den,

prosím o stanovisko k nabytí pozemkových parcel č. 899/237, 899/511, 899/510 a 899/536 v k.ú. Skorotice u Ústí nad Labem včetně příslušenství, tj. dokončených veřejných komunikací a veřejného osvětlení, formou darování do majetku Statutárního města Ústí nad Labem. Jedná se o ulice Lísková, Bezinková, K Dubině, Jílová, Trnková, V Lánech. Děkuji.

S pozdravem a přáním krásného dne

Ing. Romana Röhrlová

Oddělení správy, údržby a evidence majetku
Odbor dopravy a majetku
Magistrát města Ústí nad Labem
Velká Hradební 2336/8, 401 00 Ústí nad Labem
Tel.: 475 271 887, e-mail: romana.rohrlova@mag-ul.cz
www.usti-nad-labem.cz





ODBOR ROZVOJE MĚSTA
ODDĚLENÍ ÚZEMNÍHO PLÁNOVÁNÍ

Paní
Ing. Röhrlová Romana
ODM
- zde -

VÁŠ DOPIS ZNAČKY/ZE DNE

EVID. Č.

NAŠE ZNAČKA
146/2015

VYŘIZUJE/ LINKA
Ing. Pavlas

V ÚSTÍ NAD LABEM
19. 11. 2015

**„Nabytí p. p. č. 899/237, 899/510, 899/511 a 899/536 v k. ú. Skorotice u Ústí nad Labem“
– sdělení**

Jedná se o převzetí dokončených veřejných komunikací a veřejného osvětlení na p. p. č. 899/237, 899/510, 899/511 a 899/536 v k. ú. Skorotice u Ústí nad Labem do majetku Statutárního města Ústí nad Labem formou bezúplatného převodu.

Dle Územního plánu Ústí nad Labem – kapitola f) se **p. p. č. 899/237 v k. ú. Skorotice u Ústí nad Labem** nachází v zastavěném území na stabilizované ploše se způsobem využití „PV plochy veřejných prostranství“.

PV plochy veřejných prostranství

- a) *převažující účel využití*
- *plochy s významnou prostorotvornou a komunikační funkcí přístupné bez omezení, a to bez ohledu na vlastnictví k tomuto prostoru*
- b) *přípustné*
- *ulice, chodníky, náměstí a ostatní veřejné shromažďovací prostory s možností umístění prvků drobné architektury*
 - *veřejná zeleň, parky*
 - *dětská hřiště*
 - *nezbytná zařízení dopravní a technické infrastruktury*
- c) *podmíněně přípustné*
- *parkoviště, odstavná stání*
 - *tržiště*
- d) *nepřípustné*
- *všechny ostatní výše neuvedené funkce a činnosti*

Dle Územního plánu Ústí nad Labem – kapitola f) se **p. p. č. 899/511 v k. ú. Skorotice u Ústí nad Labem** nachází z části mimo zastavěné území na návrhové ploše N6-3 se způsobem využití „ZO plochy zeleně ochranné a izolační“ a z části v zastavěném území na stabilizované ploše se způsobem využití „PV plochy veřejných prostranství“.

ZO plochy zeleně ochranné a izolační

- a) *převažující účel využití*
- *nezastavitelná území s povinností zachování a rozvoje funkce zeleně*
- b) *přípustné*
- *trvalé travní porosty s nízkou, příp. vysokou zelení*
- c) *podmíněně přípustné*
- *umístění víceúčelových travnatých a mlatových ploch*
 - *vymezení skladebných prvků ÚSES*

- opatření a zařízení k zvyšování retence území, součást zasakovacích pásů.
 - protihluková zařízení a opatření
 - nezbytná dopravní a technická infrastruktura
- d) nepřipustné
- všechny ostatní výše neuvedené funkce a činnosti

PV plochy veřejných prostranství

- a) převažující účel využití
- plochy s významnou prostorotvornou a komunikační funkcí přístupné bez omezení, a to bez ohledu na vlastnictví k tomuto prostoru
- b) přípustné
- ulice, chodníky, náměstí a ostatní veřejné shromažďovací prostory s možností umístění prvků drobné architektury
 - veřejná zeleň, parky
 - dětská hřiště
 - nezbytná zařízení dopravní a technické infrastruktury
- c) podmíněně přípustné
- parkoviště, odstavná stání
 - tržiště
- d) nepřipustné
- všechny ostatní výše neuvedené funkce a činnosti

Dle Územního plánu Ústí nad Labem – kapitola f) se **p. p. č. 899/510 v k. ú. Skorotice u Ústí nad Labem** nachází z části mimo zastavěné území na ploše změny Z6-5 se způsobem využití „B1 plochy bydlení v rodinných domech městské a příměstské“ a z části v zastavěném území na stabilizované ploše se způsobem využití „PV plochy veřejných prostranství“.

B1 plochy bydlení v rodinných domech městské a příměstské

- a) převažující účel využití
- bydlení v rodinných domech s příměsí nerušících obslužných funkcí místního významu
- b) přípustné
- rodinné domy (RD)
 - nezbytná dopravní a technická infrastruktura
- c) podmíněně přípustné
- maloobchod, stravovací zařízení a nerušící provozy služeb, sloužící výhradně pro potřebu tohoto území
 - sportovní a rekreační objekty a plochy, sloužící pro potřebu tohoto území
 - penziony s omezenou ubytovací kapacitou do 20 lůžek
 - zařízení drobné řemeslnické výroby a služeb nerušící bydlení
- d) podmínky funkčního a prostorového uspořádání
- pro každé dva hektary vymezené zastavitelné plochy bude vymezena plocha veřejného prostranství s touto zastavitelnou plochou související o výměře nejméně 1000 m², do této výměry se nezapočítávají pozemní komunikace
 - zastavitelnost nových pozemků max. 30%, do které se započítávají veškeré zpevněné plochy, přístřešky, terasy zastřešené i nezastřešené, bazény, zahradní domky a podobné stavby
- e) nepřipustné
- všechny ostatní výše neuvedené funkce a činnosti

PV plochy veřejných prostranství

- a) převažující účel využití
- plochy s významnou prostorotvornou a komunikační funkcí přístupné bez omezení, a to bez ohledu na vlastnictví k tomuto prostoru

- b) *přípustné*
 - ulice, chodníky, náměstí a ostatní veřejné shromažďovací prostory s možností umístění prvků drobné architektury
 - veřejná zeleň, parky
 - dětská hřiště
 - nezbytná zařízení dopravní a technické infrastruktury
- c) *podmíněně přípustné*
 - parkoviště, odstavná stání
 - tržiště
- d) *nepřípustné*
 - všechny ostatní výše neuvedené funkce a činnosti

Dle Územního plánu Ústí nad Labem – kapitola f) se **p. p. č. 899/536 v k. ú. Skorotice u Ústí nad Labem** nachází z části mimo zastavěné území na stabilizované ploše se způsobem využití „PV plochy veřejných prostranství“ a z části mimo zastavěné území na ploše změny Z6-5 se způsobem využití „BI plochy bydlení v rodinných domech městské a příměstské“

PV plochy veřejných prostranství

- a) *převažující účel využití*
 - plochy s významnou prostorotvornou a komunikační funkcí přístupné bez omezení, a to bez ohledu na vlastnictví k tomuto prostoru
- b) *přípustné*
 - ulice, chodníky, náměstí a ostatní veřejné shromažďovací prostory s možností umístění prvků drobné architektury
 - veřejná zeleň, parky
 - dětská hřiště
 - nezbytná zařízení dopravní a technické infrastruktury
- c) *podmíněně přípustné*
 - parkoviště, odstavná stání
 - tržiště
- d) *nepřípustné*
 - všechny ostatní výše neuvedené funkce a činnosti

BI plochy bydlení v rodinných domech městské a příměstské

- a) *převažující účel využití*
 - bydlení v rodinných domech s příměsí nerušících obslužných funkcí místního významu
- b) *přípustné*
 - rodinné domy (RD)
 - nezbytná dopravní a technická infrastruktura
- c) *podmíněně přípustné*
 - maloobchod, stravovací zařízení a nerušící provoz služby, sloužící výhradně pro potřebu tohoto území
 - sportovní a rekreační objekty a plochy, sloužící pro potřebu tohoto území
 - penziony s omezenou ubytovací kapacitou do 20 lůžek
 - zařízení drobné řemeslnické výroby a služeb nerušící bydlení
- d) *podmínky funkčního a prostorového uspořádání*
 - pro každé dva hektary vymezené zastavitelné plochy bude vymezena plocha veřejného prostranství s touto zastavitelnou plochou související o výměře nejméně 1000 m², do této výměry se nezapočítávají pozemní komunikace
 - zastavitelnost nových pozemků max. 30%, do které se započítávají veškeré zpevněné plochy, přístřešky, terasy zastřešené i nezastřešené, bazény, zahradní domky a podobné stavby
- e) *nepřípustné*

- všechny ostatní výše neuvedené funkce a činnosti

Dle Územního plánu Ústí nad Labem – kapitola j) je část p. p. č. 899/510 a část p. p. č. 899/536 v k. ú. Skorotice u Ústí nad Labem součástí plochy změny Z6-5, jejíž využití je podmíněno zpracováním územní studie s cílem prověření urbanisticko-architektonické koncepce řešení v závislosti na řešení dopravní a technické infrastruktury předmětného území. Územní studie s názvem „Skorotice u Ústí nad Labem – plochy změn Z6-5 a Z6-4“ byla v souladu s § 30 zákona č. 183/2006 Sb., stavební zákon již zpracována (Ing. arch. Diana Juračková, 03/2012).

Upozorňujeme, že se na p. p. č. 899/237 a částech p. p. č. 899/510, 899/511 a 899/536 v k. ú. Skorotice u Ústí nad Labem nachází nevýznamná místní komunikace III. třídy.

Upozorňujeme, že se na části p. p. č. 899/237 a na p. p. č. 899/511 v k. ú. Skorotice u Ústí nad Labem nachází vodovodní řad skupinového vodovodu.


Upozorňujeme, že se na části p. p. č. 899/237 v k. ú. Skorotice u Ústí nad Labem nachází bezpečnostní pásmo plynových zařízení a stoka splaškové kanalizace.

Upozorňujeme, že se na části p. p. č. 899/536 v k. ú. Skorotice u Ústí nad Labem nachází kabelové vedení elektrické sítě vysokého napětí 1-35 KV.

Využití p. p. č. 899/237, 899/510, 899/511 a 899/536 v k. ú. Skorotice u Ústí nad Labem musí být v souladu se způsobem využití dle platného Územního plánu Ústí nad Labem.

S pozdravem

MAGISTRÁT
MĚSTA ÚSTÍ NAD LABEM
odbor rozvoje města


Ing. Eva Šartnerová
vedoucí Odboru rozvoje města
Magistrátu města Ústí nad Labem

Příloha:

1. Výřez z Územního plánu Ústí nad Labem - Hlavní výkres
2. Výřez z Územního plánu Ústí nad Labem - Výkres koncepce dopravní infrastruktury
3. Územní studie Skorotice u Ústí nad Labem – plochy změn Z6-5 a Z6-4 – Hlavní výkres


1. Výřez z Územního plánu Ústí nad Labem - Hlavní výkres



Číslo	Typ	Budova	Výměra	LV	Druh	Název k.ú.	Kód k.ú.	Vlastníci	Typy vlastníků	Zp. využití
899/237	PKN		715	373	ostat.p.	Skorobice u Ústí nad Labem	748480	Ryšavý Petr	FO	ostatní komunikace
899/511	PKN		1640	337	ostat.p.	Skorobice u Ústí nad Labem	748480	Ryšavý Petr	FO	ostatní komunikace
899/510	PKN		1302	337	ostat.p.	Skorobice u Ústí nad Labem	748480	Ryšavý Petr	FO	ostatní komunikace
899/536	PKN		8414	373	ostat.p.	Skorobice u Ústí nad Labem	748480	Ryšavý Petr	FO	ostatní komunikace



PLOCHY BYDLENÍ V RODINNÝCH DOMECH MESTSKÉ A PRÍMESTSKÉ (B)



PLOCHY ZELENÉ OCHRANNÉ A IZOLAČNÍ (ZO)



PLOCHY VEŘEJNÝCH PROSTRANSTVÍ (PV)



p. p. č. 899/237



p. p. č. 899/511

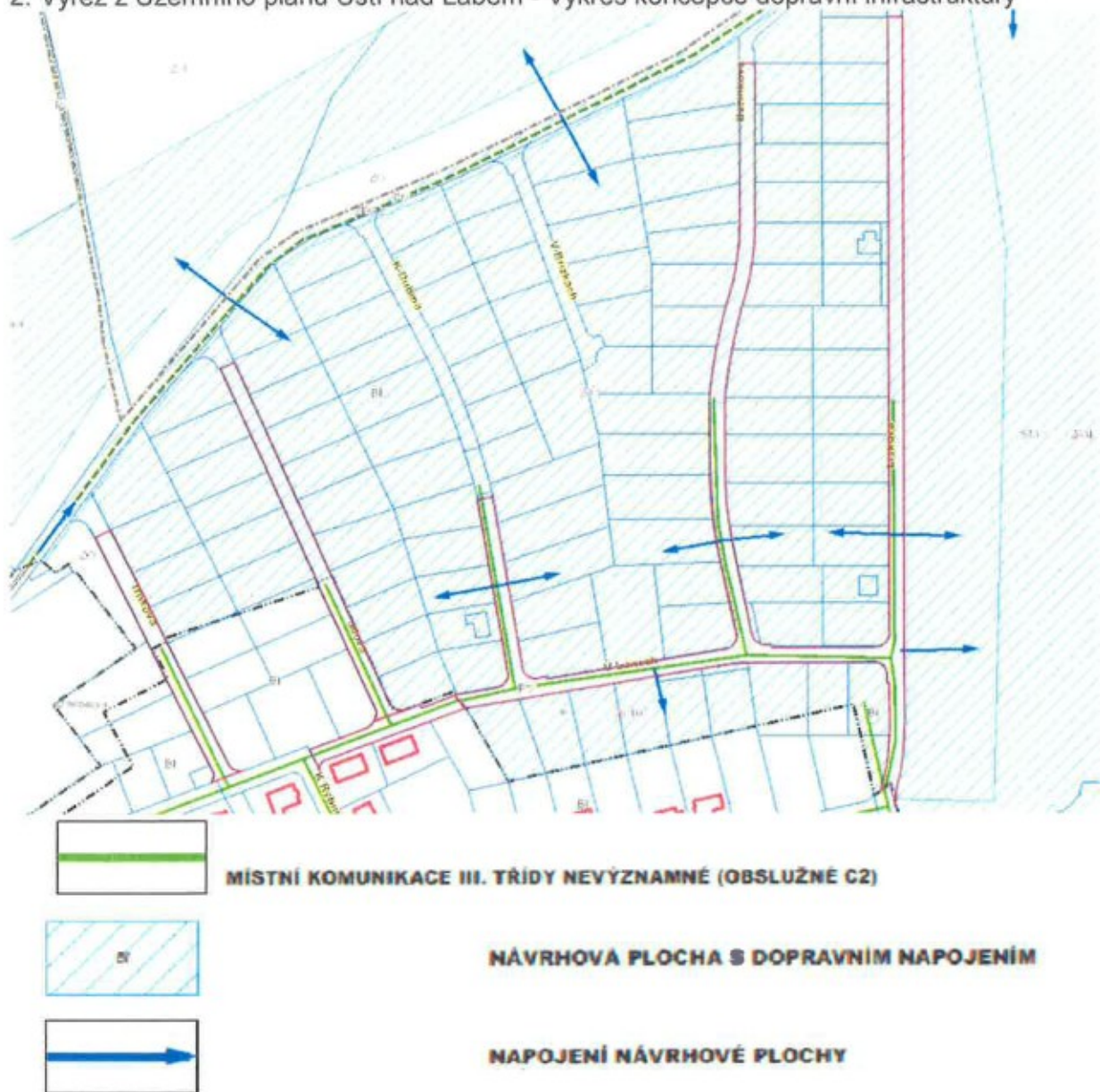


p. p. č. 899/536



p. p. č. 899/510

2. Výřez z Územního plánu Ústí nad Labem - Výkres koncepce dopravní infrastruktury



3. Územní studie Skorotice u Ústí nad Labem – plochy změn Z6-5 a Z6-4 – Hlavní výkres



V ý p i s z u s n e s e n í

1. zasedání Majetkové komise
konané dne 20. ledna 2016

5/2016

Nabytí pozemků v k. ú. Skorotice u Ústí n. L. včetně příslušenství formou darování

Majetková komise po projednání

A) doporučuje

1. schválit nabytí pozemků
 - a) p. č. 899/237 o výměře 715 m², ost. plocha - ost. komunikace
 - b) p. č. 899/510 o výměře 1 640 m², ost. plocha - ost. komunikace
 - c) p. č. 899/511 o výměře 1 302 m², ost. plocha - ost. komunikace
 - d) p. č. 899/536 o výměře 8 414 m², ost. plocha - ost. komunikace
- v k. ú. Skorotice u Ústí nad Labem včetně příslušenství (tělesa komunikací, veřejné osvětlení) od pana Petra Ryšavého, V Lánech 271, 403 40 Ústí nad Labem, do majetku Statutárního města Ústí nad Labem formou darování.

Michal Fišer
tajemník MK



MAGISTRÁT
MĚSTA ÚSTÍ NAD LABEM
Odbor dopravy a majetku

V ý p i s z u s n e s e n í

3. jednání Rady města Ústí nad Labem,
konané dne 10. 2. 2016

82/16

Bezúplatné nabytí pozemků v k. ú. Skorotice u Ústí n. L. včetně příslušenství

Rada města po projednání

A) souhlasí

1. s bezúplatným nabytím pozemků

- a) p. č. 899/237 o výměře 715 m², ost. plocha - ost. komunikace
- b) p. č. 899/510 o výměře 1 640 m², ost. plocha - ost. komunikace
- c) p. č. 899/511 o výměře 1 302 m², ost. plocha - ost. komunikace
- d) p. č. 899/536 o výměře 8 414 m², ost. plocha - ost. komunikace

v k. ú. Skorotice u Ústí nad Labem včetně příslušenství (tělesa komunikací, veřejné osvětlení) od pana Petra Ryšavého, V Lánech 271, 403 40 Ústí nad Labem, do vlastnictví Statutárního města Ústí nad Labem

B) ukládá

1. Pavlu Dufkovi, náměstkovi primátorky

- a) předložit návrh dle bodu A) tohoto usnesení Zastupitelstvu města Ústí nad Labem

T: 23. 2. 2016



Mgr. Jiří Javorčák
tajemník MmÚ